

LEGENDA:

- ÁREA DE PATAMARIZAÇÃO
- LOTE RECUSADO
- OBELISCO
- PLACA DE FISCALIZAÇÃO

1 LOCALIZAÇÃO

ESCALA - 1 : 1000

TABELA DE CERCA EM MADEIRA COM 9 FIOS DE ARAME FARPADO		
MATERIAL	ALTURA DO GUARDA-CORPO	COMPRIMENTO
CERCA EM MADEIRA ROLIÇA H1,70M COM 9 FIOS DE ARAME FARPADO	1,70	863,11
Total geral: 3		863,11

ÁREA DE GRAMA TALUDE		
QUADRA E LOTE	NOME AMBIENTE	ÁREA
QD. 07, LT. 14	GRAMA TALUDE	35,13 m²
QD. 07, LT. 15	GRAMA TALUDE	36,71 m²
QD. 07, LT. 16	GRAMA TALUDE	34,75 m²
QD. 07, LT. 17	GRAMA TALUDE	36,27 m²
QD. 07, LT. 18	GRAMA TALUDE	35,61 m²
QD. 07, LT. 19	GRAMA TALUDE	30,82 m²
Total geral		209,29 m²

ÁREA DE RAMPA		
QUARDA E LOTE	DESCRIÇÃO	Área
	RAMPA	6,01 m²
QD. 05, LT. 02	RAMPA	6,01 m²
QD. 05, LT. 03	RAMPA	6,01 m²
QD. 05, LT. 04	RAMPA	6,01 m²
QD. 05, LT. 05	RAMPA	6,01 m²
QD. 05, LT. 06	RAMPA	6,01 m²
QD. 05, LT. 07	RAMPA	6,01 m²
QD. 05, LT. 08	RAMPA	6,01 m²
QD. 05, LT. 09	RAMPA	6,01 m²
QD. 05, LT. 10	RAMPA	6,01 m²
QD. 05, LT. 11	RAMPA	6,01 m²
QD. 05, LT. 12	RAMPA	1,34 m²
QD. 05, LT. 16	RAMPA	6,02 m²
QD. 05, LT. 17	RAMPA	6,01 m²
QD. 05, LT. 18	RAMPA	6,01 m²
QD. 05, LT. 19	RAMPA	6,01 m²
QD. 05, LT. 20	RAMPA	6,01 m²
QD. 05, LT. 21	RAMPA	6,02 m²
QD. 05, LT. 22	RAMPA	6,01 m²
QD. 05, LT. 23	RAMPA	6,01 m²
QD. 05, LT. 24	RAMPA	6,01 m²
QD. 05, LT. 25	RAMPA	6,01 m²
QD. 05, LT. 26	RAMPA	6,01 m²
QD. 06, LT. 02	RAMPA	6,01 m²
QD. 06, LT. 03	RAMPA	6,01 m²
QD. 06, LT. 04	RAMPA	6,01 m²
QD. 06, LT. 05	RAMPA	6,01 m²
QD. 06, LT. 06	RAMPA	6,01 m²
QD. 06, LT. 07	RAMPA	6,01 m²
QD. 06, LT. 08	RAMPA	6,01 m²
QD. 06, LT. 09	RAMPA	6,01 m²
QD. 06, LT. 10	RAMPA	6,01 m²
QD. 06, LT. 11	RAMPA	6,01 m²
QD. 06, LT. 12	RAMPA	6,01 m²
QD. 06, LT. 17	RAMPA	6,01 m²
QD. 06, LT. 18	RAMPA	12,03 m²
QD. 06, LT. 19	RAMPA	6,01 m²
QD. 06, LT. 20	RAMPA	6,01 m²
QD. 06, LT. 21	RAMPA	6,01 m²
QD. 06, LT. 22	RAMPA	6,01 m²
QD. 06, LT. 23	RAMPA	6,01 m²
QD. 06, LT. 24	RAMPA	6,01 m²
QD. 06, LT. 25	RAMPA	6,01 m²
QD. 06, LT. 26	RAMPA	6,01 m²
QD. 07, LT. 14	RAMPA	6,01 m²
QD. 07, LT. 15	RAMPA	6,02 m²
QD. 07, LT. 16	RAMPA	6,01 m²
QD. 07, LT. 17	RAMPA	6,01 m²
QD. 07, LT. 18	RAMPA	6,01 m²
QD. 07, LT. 19	RAMPA	6,01 m²
Total geral		301,90 m²

TABELA DE TOPOGRAFIA			
QUADRA E LOTE	CORTAR	PREENCHER	CORTE/PREENCHIMENTO DE REDE
QD. 05, LT. 02	0,00 m³	64,79 m³	64,79 m³
QD. 05, LT. 03	0,00 m³	74,95 m³	74,95 m³
QD. 05, LT. 04	0,00 m³	72,67 m³	72,67 m³
QD. 05, LT. 05	0,00 m³	76,32 m³	76,32 m³
QD. 05, LT. 06	0,00 m³	87,68 m³	87,68 m³
QD. 05, LT. 07	0,00 m³	82,65 m³	82,65 m³
QD. 05, LT. 08	0,00 m³	86,73 m³	86,73 m³
QD. 05, LT. 09	0,00 m³	87,25 m³	87,25 m³
QD. 05, LT. 10	0,00 m³	103,97 m³	103,97 m³
QD. 05, LT. 11	0,00 m³	87,89 m³	87,89 m³
QD. 05, LT. 12	0,00 m³	87,15 m³	87,15 m³
QD. 05, LT. 16	0,00 m³	95,47 m³	95,47 m³
QD. 05, LT. 17	0,00 m³	80,01 m³	80,01 m³
QD. 05, LT. 18	0,00 m³	91,03 m³	91,03 m³
QD. 05, LT. 19	0,00 m³	99,92 m³	99,92 m³
QD. 05, LT. 20	0,00 m³	91,69 m³	91,69 m³
QD. 05, LT. 21	0,00 m³	106,57 m³	106,57 m³
QD. 05, LT. 22	0,00 m³	98,24 m³	98,24 m³
QD. 05, LT. 23	0,00 m³	85,03 m³	85,03 m³
QD. 05, LT. 24	0,00 m³	82,94 m³	82,94 m³
QD. 05, LT. 25	0,00 m³	79,81 m³	79,81 m³
QD. 05, LT. 26	0,00 m³	76,66 m³	76,66 m³
QD. 06, LT. 02	0,00 m³	83,58 m³	83,58 m³
QD. 06, LT. 03	0,00 m³	89,06 m³	89,06 m³
QD. 06, LT. 04	0,00 m³	87,42 m³	87,42 m³
QD. 06, LT. 05	0,00 m³	90,27 m³	90,27 m³
QD. 06, LT. 06	0,00 m³	90,64 m³	90,64 m³
QD. 06, LT. 07	0,00 m³	92,18 m³	92,18 m³
QD. 06, LT. 08	0,00 m³	95,08 m³	95,08 m³
QD. 06, LT. 09	0,00 m³	99,08 m³	99,08 m³
QD. 06, LT. 10	0,00 m³	103,10 m³	103,10 m³
QD. 06, LT. 11	0,00 m³	88,77 m³	88,77 m³
QD. 06, LT. 12	0,00 m³	97,06 m³	97,06 m³
QD. 06, LT. 16	0,00 m³	78,32 m³	78,32 m³
QD. 06, LT. 17	0,00 m³	83,81 m³	83,81 m³
QD. 06, LT. 18	0,00 m³	74,96 m³	74,96 m³
QD. 06, LT. 19	0,00 m³	71,67 m³	71,67 m³
QD. 06, LT. 20	0,00 m³	72,03 m³	72,03 m³
QD. 06, LT. 21	0,00 m³	77,57 m³	77,57 m³
QD. 06, LT. 22	0,00 m³	71,43 m³	71,43 m³
QD. 06, LT. 23	0,00 m³	71,42 m³	71,42 m³
QD. 06, LT. 24	0,00 m³	71,09 m³	71,09 m³
QD. 06, LT. 25	0,00 m³	76,71 m³	76,71 m³
QD. 06, LT. 26	0,00 m³	75,56 m³	75,56 m³
QD. 07, LT. 14	0,00 m³	110,98 m³	110,98 m³
QD. 07, LT. 15	0,01 m³	122,62 m³	122,61 m³
QD. 07, LT. 16	0,00 m³	106,43 m³	106,43 m³
QD. 07, LT. 17	0,00 m³	120,61 m³	120,61 m³
QD. 07, LT. 18	0,00 m³	115,19 m³	115,19 m³
QD. 07, LT. 19	0,00 m³	106,62 m³	106,62 m³
Total geral	0,01 m³	4422,67 m³	4422,65 m³

TABELA DE DIMENSÕES DOS MUROS DE ARRIMO PARA DRENAGEM				
QUADRA E LOTE	DESCRIÇÃO DO MURO	COMPRIMENTO	ÁREA	ÁREA DE MANTA BIDIM
QD. 05, LT.16	ARRIMO DENTRO DA PROJ. DA CASA - ATÉ 1,20M	19,00 m	14,52 m²	31,89 m²
QD. 05, LT. 02	ARRIMO ATÉ 1,20M	19,00 m	7,60 m²	18,05 m²
QD. 05, LT. 02	ARRIMO DENTRO DA PROJ. DA CASA - ATÉ 1,20M	19,00 m	7,60 m²	18,05 m²
QD. 05, LT. 03	ARRIMO DENTRO DA PROJ. DA CASA - ATÉ 1,20M	19,00 m	7,84 m²	18,53 m²
QD. 05, LT. 04	ARRIMO DENTRO DA PROJ. DA CASA - ATÉ 1,20M	19,00 m	7,60 m²	18,05 m²
QD. 05, LT. 05	ARRIMO DENTRO DA PROJ. DA CASA - ATÉ 1,20M	19,00 m	7,60 m²	18,05 m²
QD. 05, LT. 06	ARRIMO DENTRO DA PROJ. DA CASA - ATÉ 1,20M	19,00 m	10,76 m²	24,37 m²
QD. 05, LT. 07	ARRIMO DENTRO DA PROJ. DA CASA - ATÉ 1,20M	19,00 m	7,92 m²	18,69 m²
QD. 05, LT. 08	ARRIMO DENTRO DA PROJ. DA CASA - ATÉ 1,20M	19,00 m	7,60 m²	18,05 m²
QD. 05, LT. 09	ARRIMO DENTRO DA PROJ. DA CASA - ATÉ 1,20M	19,00 m	7,60 m²	18,05 m²
QD. 05, LT. 10	ARRIMO DENTRO DA PROJ. DA CASA - ATÉ 1,20M	19,00 m	10,64 m²	24,13 m²
QD. 05, LT. 11	ARRIMO DENTRO DA PROJ. DA CASA - ATÉ 1,20M	19,00 m	7,60 m²	18,05 m²
QD. 05, LT. 12	ARRIMO DENTRO DA PROJ. DA CASA - ATÉ 1,20M	19,00 m	14,80 m²	32,45 m²
QD. 05, LT. 17	ARRIMO DENTRO DA PROJ. DA CASA - ATÉ 1,20M	19,00 m	7,60 m²	18,05 m²
QD. 05, LT. 18	ARRIMO DENTRO DA PROJ. DA CASA - ATÉ 1,20M	19,00 m	7,88 m²	18,61 m²
QD. 05, LT. 19	ARRIMO DENTRO DA PROJ. DA CASA - ATÉ 1,20M	19,00 m	11,00 m²	24,85 m²
QD. 05, LT. 20	ARRIMO DENTRO DA PROJ. DA CASA - ATÉ 1,20M	19,00 m	7,60 m²	18,05 m²
QD. 05, LT. 21	ARRIMO DENTRO DA PROJ. DA CASA - ATÉ 1,20M	19,00 m	11,00 m²	24,85 m²
QD. 05, LT. 22	ARRIMO DENTRO DA PROJ. DA CASA - ATÉ 1,20M	19,00 m	7,68 m²	18,21 m²
QD. 05, LT. 23	ARRIMO DENTRO DA PROJ. DA CASA - ATÉ 1,20M	19,00 m	7,60 m²	18,05 m²
QD. 05, LT. 24	ARRIMO DENTRO DA PROJ. DA CASA - ATÉ 1,20M	19,00 m	7,60 m²	18,05 m²
QD. 05, LT. 25	ARRIMO DENTRO DA PROJ. DA CASA - ATÉ 1,20M	19,00 m	7,76 m²	18,37 m²
QD. 05, LT. 26	ARRIMO ATÉ 1,20M	19,00 m	7,60 m²	18,05 m²
QD. 05, LT. 26	ARRIMO DENTRO DA PROJ. DA CASA - ATÉ 1,20M	19,00 m	7,60 m²	18,05 m²
QD. 06, LT. 02	ARRIMO ATÉ 1,20M	19,00 m	7,60 m²	18,05 m²
QD. 06, LT. 02	ARRIMO DENTRO DA PROJ. DA CASA - ATÉ 1,20M	19,00 m	7,60 m²	18,05 m²
QD. 06, LT. 03	ARRIMO DENTRO DA PROJ. DA CASA - ATÉ 1,20M	19,00 m	10,80 m²	24,45 m²
QD. 06, LT. 04	ARRIMO DENTRO DA PROJ. DA CASA - ATÉ 1,20M	19,00 m	7,60 m²	18,05 m²
QD. 06, LT. 05	ARRIMO DENTRO DA PROJ. DA CASA - ATÉ 1,20M	19,00 m	7,78 m²	18,42 m²
QD. 06, LT. 06	ARRIMO DENTRO DA PROJ. DA CASA - ATÉ 1,20M	19,00 m	10,88 m²	24,61 m²
QD. 06, LT. 07	ARRIMO DENTRO DA PROJ. DA CASA - ATÉ 1,20M	19,00 m	10,92 m²	24,69 m²
QD. 06, LT. 08	ARRIMO DENTRO DA PROJ. DA CASA - ATÉ 1,20M	19,00 m	10,96 m²	24,77 m²
QD. 06, LT. 09	ARRIMO DENTRO DA PROJ. DA CASA - ATÉ 1,20M	19,00 m	10,92 m²	24,69 m²
QD. 06, LT. 10	ARRIMO DENTRO DA PROJ. DA CASA - ATÉ 1,20M	19,00 m	8,08 m²	19,01 m²
QD. 06, LT. 11	ARRIMO DENTRO DA PROJ. DA CASA - ATÉ 1,20M	19,00 m	7,96 m²	18,77 m²
QD. 06, LT. 12	ARRIMO DENTRO DA PROJ. DA CASA - ATÉ 1,20M	19,00 m	14,32 m²	31,49 m²
QD. 06, LT. 16	ARRIMO DENTRO DA PROJ. DA CASA - ATÉ 1,20M	19,00 m	14,56 m²	31,97 m²
QD. 06, LT. 17	ARRIMO DENTRO DA PROJ. DA CASA - ATÉ 1,20M	19,00 m	8,08 m²	19,01 m²
QD. 06, LT. 18	ARRIMO DENTRO DA PROJ. DA CASA - ATÉ 1,20M	19,00 m	7,96 m²	18,77 m²
QD. 06, LT. 19	ARRIMO DENTRO DA PROJ. DA CASA - ATÉ 1,20M	19,00 m	11,20 m²	25,25 m²
QD. 06, LT. 20	ARRIMO DENTRO DA PROJ. DA CASA - ATÉ 1,20M	19,00 m	11,20 m²	25,25 m²
QD. 06, LT. 21	ARRIMO DENTRO DA PROJ. DA CASA - ATÉ 1,20M	19,00 m	11,12 m²	25,09 m²
QD. 06, LT. 22	ARRIMO DENTRO DA PROJ. DA CASA - ATÉ 1,20M	19,00 m	11,36 m²	25,57 m²
QD. 06, LT. 23	ARRIMO DENTRO DA PROJ. DA CASA - ATÉ 1,20M	19,00 m	7,92 m²	18,69 m²
QD. 06, LT. 24	ARRIMO DENTRO DA PROJ. DA CASA - ATÉ 1,20M	19,00 m	7,68 m²	18,21 m²
QD. 06, LT. 25	ARRIMO DENTRO DA PROJ. DA CASA - ATÉ 1,20M	19,00 m	7,76 m²	18,37 m²
QD. 06, LT. 26	ARRIMO ATÉ 1,20M	19,00 m	7,68 m²	18,21 m²
QD. 06, LT. 26	ARRIMO DENTRO DA PROJ. DA CASA - ATÉ 1,20M	19,00 m	7,60 m²	18,05 m²
QD. 07, LT. 14	ARRIMO ATÉ 1,20M	20,88 m	7,68 m²	18,49 m²
QD. 07, LT. 14	ARRIMO DENTRO DA PROJ. DA CASA - ATÉ 1,20M	20,88 m	11,50 m²	26,14 m²
QD. 07, LT. 15	ARRIMO DENTRO DA PROJ. DA CASA - ATÉ 1,20M	20,88 m	11,80 m²	26,74 m²
QD. 07, LT. 16	ARRIMO DENTRO DA PROJ. DA CASA - ATÉ 1,20M	20,88 m	8,00 m²	19,13 m²
QD. 07, LT. 17	ARRIMO DENTRO DA PROJ. DA CASA - ATÉ 1,20M	20,88 m	11,56 m²	26,26 m²
QD. 07, LT. 18	ARRIMO DENTRO DA PROJ. DA CASA - ATÉ 1,20M	20,88 m	8,56 m²	20,26 m²
QD. 07, LT. 19	ARRIMO ATÉ 1,20M	18,08 m	12,88 m²	28,47 m²
Total geral: 55		1055,38 m	512,13 m²	1182,57 m²

ÁREA DO MURO DE ARRIMO - FORA DA PROJEÇÃO DA CASA - ATÉ 1,20M			
QUADRA E LOTE	DESCRIÇÃO DO MURO	MATERIAL	ÁREA
QD. 05, LT. 02	ARRIMO ATÉ 1,20M	BLOCO DE CONCRETO (14CM) - ARRIMO FINAL 16CM	7,60 m²
QD. 05, LT. 26	ARRIMO ATÉ 1,20M	BLOCO DE CONCRETO (14CM) - ARRIMO FINAL 16CM	7,60 m²
QD. 06, LT. 02	ARRIMO ATÉ 1,20M	BLOCO DE CONCRETO (14CM) - ARRIMO FINAL 16CM	7,60 m²
QD. 06, LT. 26	ARRIMO ATÉ 1,20M	BLOCO DE CONCRETO (14CM) - ARRIMO FINAL 16CM	7,68 m²
QD. 07, LT. 14	ARRIMO ATÉ 1,20M	BLOCO DE CONCRETO (14CM) - ARRIMO FINAL 16CM	7,68 m²
QD. 07, LT. 19	ARRIMO ATÉ 1,20M	BLOCO DE CONCRETO (14CM) - ARRIMO FINAL 16CM	12,88 m²
Total geral: 6			51,04 m²

ÁREA DE GRAMA RECUO FRONTAL		
QUADRA E LOTE	NOME AMBIENTE	ÁREA
QD. 05, LT. 02	GRAMA RECUO FRONTAL	62,41 m²
QD. 05, LT. 03	GRAMA RECUO FRONTAL	63,45 m²
QD. 05, LT. 04	GRAMA RECUO FRONTAL	63,45 m²
QD. 05, LT. 05	GRAMA RECUO FRONTAL	63,45 m²
QD. 05, LT. 06	GRAMA RECUO FRONTAL	63,45 m²
QD. 05, LT. 07	GRAMA RECUO FRONTAL	63,45 m²
QD. 05, LT. 08	GRAMA RECUO FRONTAL	63,45 m²
QD. 05, LT. 09	GRAMA RECUO FRONTAL	63,45 m²
QD. 05, LT. 10	GRAMA RECUO FRONTAL	63,45 m²
QD. 05, LT. 11	GRAMA RECUO FRONTAL	63,45 m²
QD. 05, LT. 12	GRAMA RECUO FRONTAL	54,00 m²
QD. 05, LT. 16	GRAMA RECUO FRONTAL	63,45 m²
QD. 05, LT. 17	GRAMA RECUO FRONTAL	63,45 m²
QD. 05, LT. 18	GRAMA RECUO FRONTAL	63,45 m²
QD. 05, LT. 19	GRAMA RECUO FRONTAL	63,45 m²
QD. 05, LT. 20	GRAMA RECUO FRONTAL	63,45 m²
QD. 05, LT. 21	GRAMA RECUO FRONTAL	63,45 m²
QD. 05, LT. 22	GRAMA RECUO FRONTAL	63,45 m²
QD. 05, LT. 23	GRAMA RECUO FRONTAL	63,45 m²
QD. 05, LT. 24	GRAMA RECUO FRONTAL	63,45 m²
QD. 05, LT. 25	GRAMA RECUO FRONTAL	63,45 m²
QD. 05, LT. 26	GRAMA RECUO FRONTAL	62,41 m²
QD. 06, LT. 02	GRAMA RECUO FRONTAL	62,41 m²
QD. 06, LT. 03	GRAMA RECUO FRONTAL	63,45 m²
QD. 06, LT. 04	GRAMA RECUO FRONTAL	63,45 m²
QD. 06, LT. 05	GRAMA RECUO FRONTAL	62,89 m²
QD. 06, LT. 06	GRAMA RECUO FRONTAL	63,45 m²
QD. 06, LT. 07	GRAMA RECUO FRONTAL	63,45 m²
QD. 06, LT. 08	GRAMA RECUO FRONTAL	63,45 m²
QD. 06, LT. 09	GRAMA RECUO FRONTAL	63,45 m²
QD. 06, LT. 10	GRAMA RECUO FRONTAL	63,45 m²
QD. 06, LT. 11	GRAMA RECUO FRONTAL	63,45 m²
QD. 06, LT. 12	GRAMA RECUO FRONTAL	63,45 m²
QD. 06, LT. 16	GRAMA RECUO FRONTAL	63,45 m²
QD. 06, LT. 17	GRAMA RECUO FRONTAL	63,45 m²
QD. 06, LT. 18	GRAMA RECUO FRONTAL	63,45 m²
QD. 06, LT. 19	GRAMA RECUO FRONTAL	63,45 m²
QD. 06, LT. 20	GRAMA RECUO FRONTAL	63,45 m²
QD. 06, LT. 21	GRAMA RECUO FRONTAL	63,45 m²
QD. 06, LT. 22	GRAMA RECUO FRONTAL	63,45 m²
QD. 06, LT. 23	GRAMA RECUO FRONTAL	63,45 m²
QD. 06, LT. 24	GRAMA RECUO FRONTAL	63,45 m²
QD. 06, LT. 25	GRAMA RECUO FRONTAL	63,45 m²
QD. 06, LT. 26	GRAMA RECUO FRONTAL	62,41 m²
QD. 07, LT. 14	GRAMA RECUO FRONTAL	62,47 m²
QD. 07, LT. 15	GRAMA RECUO FRONTAL	62,91 m²
QD. 07, LT. 16	GRAMA RECUO FRONTAL	63,47 m²
QD. 07, LT. 17	GRAMA RECUO FRONTAL	63,47 m²
QD. 07, LT. 18	GRAMA RECUO FRONTAL	63,45 m²
QD. 07, LT. 19	GRAMA RECUO FRONTAL	59,73 m²
Total geral		3153,13 m²

ÁREA DO MURO DE ARRIMO - DENTRO DA PROJEÇÃO DA CASA - ATÉ 1,20M			
QUADRA E LOTE	DESCRIÇÃO DO MURO	MATERIAL	ÁREA
QD. 05, LT.16	ARRIMO DENTRO DA PROJ. DA CASA - ATÉ 1,20M	BLOCO DE CONCRETO (14CM) - ARRIMO FINAL 16CM	14,52 m²
QD. 05, LT. 02	ARRIMO DENTRO DA PROJ. DA CASA - ATÉ 1,20M	BLOCO DE CONCRETO (14CM) - ARRIMO FINAL 16CM	7,60 m²
QD. 05, LT. 03	ARRIMO DENTRO DA PROJ. DA CASA - ATÉ 1,20M	BLOCO DE CONCRETO (14CM) - ARRIMO FINAL 16CM	7,84 m²
QD. 05, LT. 04	ARRIMO DENTRO DA PROJ. DA CASA - ATÉ 1,20M	BLOCO DE CONCRETO (14CM) - ARRIMO FINAL 16CM	7,60 m²
QD. 05, LT. 05	ARRIMO DENTRO DA PROJ. DA CASA - ATÉ 1,20M	BLOCO DE CONCRETO (14CM) - ARRIMO FINAL 16CM	7,60 m²
QD. 05, LT. 06	ARRIMO DENTRO DA PROJ. DA CASA - ATÉ 1,20M	BLOCO DE CONCRETO (14CM) - ARRIMO FINAL 16CM	10,76 m²
QD. 05, LT. 07	ARRIMO DENTRO DA PROJ. DA CASA - ATÉ 1,20M	BLOCO DE CONCRETO (14CM) - ARRIMO FINAL 16CM	7,92 m²
QD. 05, LT. 08	ARRIMO DENTRO DA PROJ. DA CASA - ATÉ 1,20M	BLOCO DE CONCRETO (14CM) - ARRIMO FINAL 16CM	7,60 m²
QD. 05, LT. 09	ARRIMO DENTRO DA PROJ. DA CASA - ATÉ 1,20M	BLOCO DE CONCRETO (14CM) - ARRIMO FINAL 16CM	7,60 m²
QD. 05, LT. 10	ARRIMO DENTRO DA PROJ. DA CASA - ATÉ 1,20M	BLOCO DE CONCRETO (14CM) - ARRIMO FINAL 16CM	10,64 m²
QD. 05, LT. 11	ARRIMO DENTRO DA PROJ. DA CASA - ATÉ 1,20M	BLOCO DE CONCRETO (14CM) - ARRIMO FINAL 16CM	7,60 m²
QD. 05, LT. 12	ARRIMO DENTRO DA PROJ. DA CASA - ATÉ 1,20M	BLOCO DE CONCRETO (14CM) - ARRIMO FINAL 16CM	14,80 m²
QD. 05, LT. 17	ARRIMO DENTRO DA PROJ. DA CASA - ATÉ 1,20M	BLOCO DE CONCRETO (14CM) - ARRIMO FINAL 16CM	7,60 m²
QD. 05, LT. 18	ARRIMO DENTRO DA PROJ. DA CASA - ATÉ 1,20M	BLOCO DE CONCRETO (14CM) - ARRIMO FINAL 16CM	7,88 m²
QD. 05, LT. 19	ARRIMO DENTRO DA PROJ. DA CASA - ATÉ 1,20M	BLOCO DE CONCRETO (14CM) - ARRIMO FINAL 16CM	11,00 m²
QD. 05, LT. 20	ARRIMO DENTRO DA PROJ. DA CASA - ATÉ 1,20M	BLOCO DE CONCRETO (14CM) - ARRIMO FINAL 16CM	7,60 m²
QD. 05, LT. 21	ARRIMO DENTRO DA PROJ. DA CASA - ATÉ 1,20M	BLOCO DE CONCRETO (14CM) - ARRIMO FINAL 16CM	11,00 m²
QD. 05, LT. 22	ARRIMO DENTRO DA PROJ. DA CASA - ATÉ 1,20M	BLOCO DE CONCRETO (14CM) - ARRIMO FINAL 16CM	7,68 m²
QD. 05, LT. 23	ARRIMO DENTRO DA PROJ. DA CASA - ATÉ 1,20M	BLOCO DE CONCRETO (14CM) - ARRIMO FINAL 16CM	7,60 m²
QD. 05, LT. 24	ARRIMO DENTRO DA PROJ. DA CASA - ATÉ 1,20M	BLOCO DE CONCRETO (14CM) - ARRIMO FINAL 16CM	7,60 m²
QD. 05, LT. 25	ARRIMO DENTRO DA PROJ. DA CASA - ATÉ 1,20M	BLOCO DE CONCRETO (14CM) - ARRIMO FINAL 16CM	7,76 m²
QD. 05, LT. 26	ARRIMO DENTRO DA PROJ. DA CASA - ATÉ 1,20M	BLOCO DE CONCRETO (14CM) - ARRIMO FINAL 16CM	7,60 m²
QD. 06, LT. 02	ARRIMO DENTRO DA PROJ. DA CASA - ATÉ 1,20M	BLOCO DE CONCRETO (14CM) - ARRIMO FINAL 16CM	7,60 m²
QD. 06, LT. 03	ARRIMO DENTRO DA PROJ. DA CASA - ATÉ 1,20M	BLOCO DE CONCRETO (14CM) - ARRIMO FINAL 16CM	10,80 m²
QD. 06, LT. 04	ARRIMO DENTRO DA PROJ. DA CASA - ATÉ 1,20M	BLOCO DE CONCRETO (14CM) - ARRIMO FINAL 16CM	7,60 m²
QD. 06, LT. 05	ARRIMO DENTRO DA PROJ. DA CASA - ATÉ 1,20M	BLOCO DE CONCRETO (14CM) - ARRIMO FINAL 16CM	7,78 m²
QD. 06, LT. 06	ARRIMO DENTRO DA PROJ. DA CASA - ATÉ 1,20M	BLOCO DE CONCRETO (14CM) - ARRIMO FINAL 16CM	10,88 m²
QD. 06, LT. 07	ARRIMO DENTRO DA PROJ. DA CASA - ATÉ 1,20M	BLOCO DE CONCRETO (14CM) - ARRIMO FINAL 16CM	10,92 m²
QD. 06, LT. 08	ARRIMO DENTRO DA PROJ. DA CASA - ATÉ 1,20M	BLOCO DE CONCRETO (14CM) - ARRIMO FINAL 16CM	10,96 m²
QD. 06, LT. 09	ARRIMO DENTRO DA PROJ. DA CASA - ATÉ 1,20M	BLOCO DE CONCRETO (14CM) - ARRIMO FINAL 16CM	10,92 m²
QD. 06, LT. 10	ARRIMO DENTRO DA PROJ. DA CASA - ATÉ 1,20M	BLOCO DE CONCRETO (14CM) - ARRIMO FINAL 16CM	8,08 m²
QD. 06, LT. 11	ARRIMO DENTRO DA PROJ. DA CASA - ATÉ 1,20M	BLOCO DE CONCRETO (14CM) - ARRIMO FINAL 16CM	7,96 m²
QD. 06, LT. 12	ARRIMO DENTRO DA PROJ. DA CASA - ATÉ 1,20M	BLOCO DE CONCRETO (14CM) - ARRIMO FINAL 16CM	14,32 m²
QD. 06, LT. 16	ARRIMO DENTRO DA PROJ. DA CASA - ATÉ 1,20M	BLOCO DE CONCRETO (14CM) - ARRIMO FINAL 16CM	14,56 m²
QD. 06, LT. 17	ARRIMO DENTRO DA PROJ. DA CASA - ATÉ 1,20M	BLOCO DE CONCRETO (14CM) - ARRIMO FINAL 16CM	8,08 m²
QD. 06, LT. 18	ARRIMO DENTRO DA PROJ. DA CASA - ATÉ 1,20M	BLOCO DE CONCRETO (14CM) - ARRIMO FINAL 16CM	7,96 m²
QD. 06, LT. 19	ARRIMO DENTRO DA PROJ. DA CASA - ATÉ 1,20M	BLOCO DE CONCRETO (14CM) - ARRIMO FINAL 16CM	11,20 m²
QD. 06, LT. 20	ARRIMO DENTRO DA PROJ. DA CASA - ATÉ 1,20M	BLOCO DE CONCRETO (14CM) - ARRIMO FINAL 16CM	11,20 m²
QD. 06, LT. 21	ARRIMO DENTRO DA PROJ. DA CASA - ATÉ 1,20M	BLOCO DE CONCRETO (14CM) - ARRIMO FINAL 16CM	11,12 m²
QD. 06, LT. 22	ARRIMO DENTRO DA PROJ. DA CASA - ATÉ 1,20M	BLOCO DE CONCRETO (14CM) - ARRIMO FINAL 16CM	11,36 m²
QD. 06, LT. 23	ARRIMO DENTRO DA PROJ. DA CASA - ATÉ 1,20M	BLOCO DE CONCRETO (14CM) - ARRIMO FINAL 16CM	7,92 m²
QD. 06, LT. 24	ARRIMO DENTRO DA PROJ. DA CASA - ATÉ 1,20M	BLOCO DE CONCRETO (14CM) - ARRIMO FINAL 16CM	7,68 m²
QD. 06, LT. 25	ARRIMO DENTRO DA PROJ. DA CASA - ATÉ 1,20M	BLOCO DE CONCRETO (14CM) - ARRIMO FINAL 16CM	7,76 m²
QD. 06, LT. 26	ARRIMO DENTRO DA PROJ. DA CASA - ATÉ 1,20M	BLOCO DE CONCRETO (14CM) - ARRIMO FINAL 16CM	7,60 m²
QD. 07, LT. 14	ARRIMO DENTRO DA PROJ. DA CASA - ATÉ 1,20M	BLOCO DE CONCRETO (14CM) - ARRIMO FINAL 16CM	11,50 m²
QD. 07, LT. 15	ARRIMO DENTRO DA PROJ. DA CASA - ATÉ 1,20M	BLOCO DE CONCRETO (14CM) - ARRIMO FINAL 16CM	11,80 m²
QD. 07, LT. 16	ARRIMO DENTRO DA PROJ. DA CASA - ATÉ 1,20M	BLOCO DE CONCRETO (14CM) - ARRIMO FINAL 16CM	8,00 m²
QD. 07, LT. 17	ARRIMO DENTRO DA PROJ. DA CASA - ATÉ 1,20M	BLOCO DE CONCRETO (14CM) - ARRIMO FINAL 16CM	11,56 m²
QD. 07, LT. 18	ARRIMO DENTRO DA PROJ. DA CASA - ATÉ 1,20M	BLOCO DE CONCRETO (14CM) - ARRIMO FINAL 16CM	8,56 m²
Total geral: 49			461,09 m²

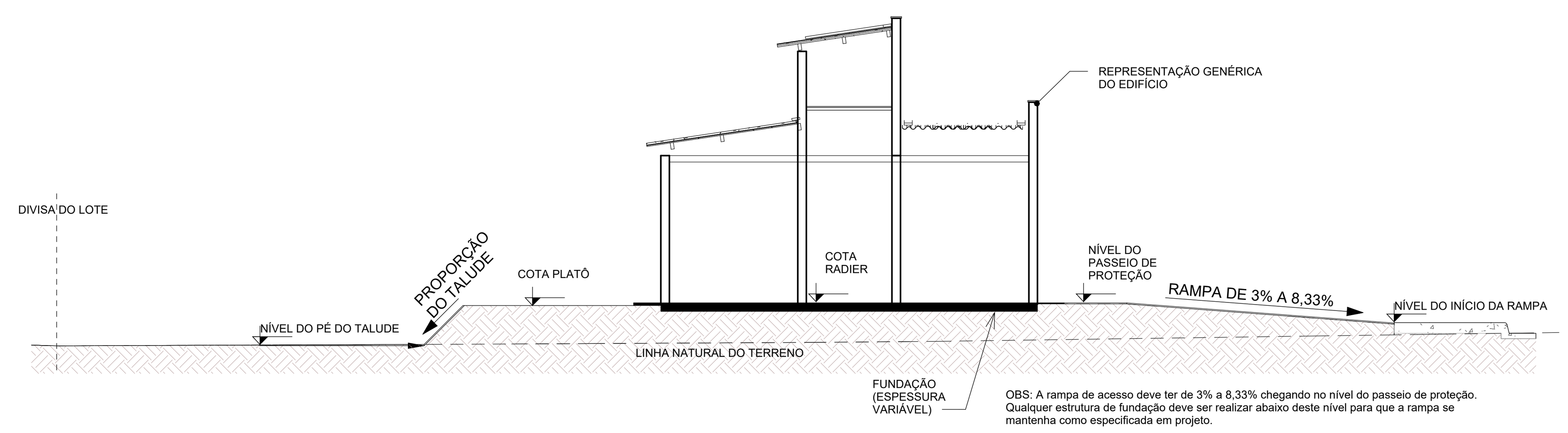

2 CORTE ESQUEMÁTICO

ESCALA - 1 : 100

NOTA 1: O TERRENO DO RECUO FRONTAL DE GRAMA DEVERÁ SER NIVELADO EM CONFORMIDADE COM O NÍVEL DA CALÇADA E DO PLATÔ DA CASA.

NOTA 2: A RAMPA DE ACESSO DEVE TER DE 3% A 8,33% CHEGANDO AO NÍVEL DO PASSEIO DE PROTEÇÃO DA CASA. QUALQUER ESTRUTURA DE FUNDAÇÃO DEVE SER REALIZADA ABAIXO DESTE NÍVEL PARA QUE A RAMPA SE MANTENHA COMO ESPECIFICADA EM PROJETO. VER DETALHE EM CORTE ESQUEMÁTICO PRANCHA 01.

NOTA 2:

PATAMARIZAÇÃO

_ O PROJETO DE PATAMARIZAÇÃO FOI EXECUTANDO COM BASE NO LEVANTAMENTO TOPOGRÁFICO REALIZADO PELO TECNÓLOGO EM AGRIMENSURA ALEXANDRE BARBOSA, SOBRE ART Nº 1020240015841

ARRIMOS

_ O DETALHAMENTO DOS MUROS DE ARRIMO ENCONTRA-SE NO PROJETO ESTRUTURAL.

TALUDES

_ DEVERÁ SER PREVISTO SISTEMA DE DRENAGEM DOS TALUDES.
_ O TALUDE E 1M EM SEU ENTORNO DEVERÁ SER REVESTIDO DE COBERTURA VEGETAL.

CALÇADAS

_ O DETALHAMENTO DAS CALÇADAS ENCONTRA-SE NO PROJETO PASSEIO PÚBLICO.

PROJEÇÃO DA VAGA DE VEÍCULO

_ VERIFICAR A POSIÇÃO DAS VAGAS DE VEÍCULO EM PROJETO DE PASSEIO PÚBLICO.

LOTES FORA DOS CRITÉRIOS NECESSÁRIOS:

_ TODOS OS LOTES ATENDEM AOS CRITÉRIOS

LOTES RESERVADOS

_ OS LOTES 05 E 18 NA QUADRA 05, LOTE 05 NA QUADRA 06 E LOTE 15 NA QUADRA 07 SÃO RESERVADOS PARA IDOSOS E PESSOAS COM DEFICIÊNCIA (PCD), RESPECTIVAMENTE.
_5% (CINCO POR CENTO) DAS UNIDADES DE PROGRAMAS DE LOTEAMENTOS SOCIAIS E DE HABITAÇÃO POPULAR SERÃO DESTINADAS ÀS MULHERES VÍTIMAS DE VIOLÊNCIA DOMÉSTICA CONFORME LEI ESTADUAL Nº 21.525/2022. TAIS HABITAÇÕES SERÃO DESIGNADAS EM SORTEIO E NÃO HAVERÃO DIFERENCIAÇÃO ÀS DEMAIS.

HISTÓRICO DE REVISÃO: R00

00 -EMISSÃO INICIAL DO PROJETO
01 - ATUALIZAÇÃO MODELO CONSTRUTIVO CASA EXCEL
02 - XXXXXXXXXXXXXXXXXX
03 - XXXXXXXXXXXXXXXXXX
04 - XXXXXXXXXXXXXXXXXX
05 - XXXXXXXXXXXXXXXXXX

QUADRO DE REVISÕES

REVISÃO	DATA	MOTIVAÇÃO	SOLICITANTE	CONTEÚDO	AUTOR
R00	11/10/2024	Nº SEI e Despacho Nº 202400031006710	SECPLANH	Emissão inicial do projeto	ANA KAROLINE
R01	11/12/2024	Nº SEI e Despacho Nº 202400031006710	SECPLANH	Atualização do modelo construtivo	KALITA OLIVEIRA

APROVAÇÃO DE PROJETO:

Os projetos referentes ao Processo SEI Nº 202400031006710, encontram-se dentro das normas e exigências da AGEHAB, tendo sido elaborado por profissionais habilitados.

GERÊNCIA DE PROJETOS DE IMPLANTAÇÃO

SECRETARIA EXECUTIVA DE PLANEJAMENTO E PROJETOS HABITACIONAIS

AGEHAB Agência Goiana de Habitação

GOVERNO DE GOIÁS O ESTADO QUE DÁ CERTO

PROJETO DE PATAMARIZAÇÃO

RIANÁPOLIS - MODULO I - 50 UH

ENDEREÇO DA OBRA: RUA 04, QD 05, LOTES 02 A 26, QD 06, LOTES 02 A 26, QD 07, LOTES 14 A 19 SETOR PARQUE DOS BURITIS, RIANÁPOLIS - GO

PROPRIETÁRIO:
AGÊNCIA GOIANA DE HABITAÇÃO - AGEHAB
CNPJ: 01.274.240/0001-47

AUTOR DO PROJETO:
ARQ. URB. ANA KAROLINE CORREIA MOTA | CAU: 93003-2 / GO

PATAMARIZAÇÃO

CONTEÚDO:

LOCALIZAÇÃO

ÁREA DO TERRENO: 11.525,05 m²	DESENHO: ANA KAROLINE		ESCALA: Como indicado	FOLHA: 01/07
ÁREA CONSTRUÍDA: 00.000,00m²	PROGRAMA: REVIT - 2023	DATA: OUT/2024	FORMATO: A1 (841x594mm)	

IMPORTANTE: ANTES DA EXECUÇÃO, VERIFICAR A COMPATIBILIDADE COM PROJETOS COMPLEMENTARES: TOPOGRÁFICO, EXECUTIVO, ESTRUTURAL, ELÉTRICO E HIDRÁULICO.



LEGENDA:

- ÁREA DE GRAMA
- CALçADA
- GUARDA-CORPO (ALVENARIA ESTRUTURAL)
- ARRIMO ABAIXO DA SOBREPOSIçãO DA HABITAçãO (EM CORTE)
- ARRIMO FORA DA SOBREPOSIçãO DA HABITAçãO ACIMA 1,20M (EM CORTE)
- ARRIMO FORA DA SOBREPOSIçãO DA HABITAçãO ATÉ 1,20M (EM CORTE)
- MURO DE ARRIMO (EM PLANTA)
- TERRENO NATURAL
- TALUDE
- TERRENO PATAMARIZADO
- RAMPA
- LOTES RESERVADOS PARA PCD E IDOSO (VER NOTAS)
- LOTES COM POSSIBILIDADE DE APROVEITAMENTO (VER NOTAS)
- LOTES RECUSADOS
- CERCA EM MADEIRA
- MURETA HIDRáULICA
- FOSSA SéPTICA
- SUMIDOURO
- VAGA DE GARAGEM
- POSTE

1 TÉRREO

ESCALA - 1 : 250

NOTA 1: O TERRENO DO RECUO FRONTAL DE GRAMA DEVERÁ SER NIVELADO EM CONFORMIDADE COM O NÍVEL DA CALÇADA E DO PLATÔ DA CASA.

NOTA 2: A RAMPA DE ACESSO DEVE TER DE 3% A 8,33% CHEGANDO AO NÍVEL DO PASSEIO DE PROTEÇÃO DA CASA. QUALQUER ESTRUTURA DE FUNDAÇÃO DEVE SER REALIZADA ABAIXO DESTE NÍVEL PARA QUE A RAMPA SE MANTENHA COMO ESPECIFICADA EM PROJETO. VER DETALHE EM CORTE ESQUEMÁTICO PRANCHA 01.

NOTA 2:

PATAMARIZAÇÃO

_ O PROJETO DE PATAMARIZAÇÃO FOI EXECUTANDO COM BASE NO LEVANTAMENTO TOPOGRÁFICO REALIZADO PELO TECNÓLOGO EM AGRIMENSURA ALEXANDRE BARBOSA, SOBRE ART Nº 1020240015841

ARRIMOS

_ O DETALHAMENTO DOS MUROS DE ARRIMO ENCONTRA-SE NO PROJETO ESTRUTURAL.

TALUDES

_ DEVERÁ SER PREVISTO SISTEMA DE DRENAGEM DOS TALUDES.
_ O TALUDE E 1M EM SEU ENTORNO DEVERÁ SER REVESTIDO DE COBERTURA VEGETAL.

CALÇADAS

_ O DETALHAMENTO DAS CALÇADAS ENCONTRA-SE NO PROJETO PASSEIO PÚBLICO.

PROJEÇÃO DA VAGA DE VEÍCULO

_ VERIFICAR A POSIÇÃO DAS VAGAS DE VEÍCULO EM PROJETO DE PASSEIO PÚBLICO.

LOTES FORA DOS CRITÉRIOS NECESSÁRIOS:

_ TODOS OS LOTES ATENDEM AOS CRITERIOS

LOTES RESERVADOS

_ OS LOTES 05 E 18 NA QUADRA 05, LOTE 05 NA QUADRA 06 E LOTE 15 NA QUADRA 07 SÃO RESERVADOS PARA IDOSOS E PESSOAS COM DEFICIÊNCIA (PCD), RESPECTIVAMENTE.
_ 5% (CINCO POR CENTO) DAS UNIDADES DE PROGRAMAS DE LOTEAMENTOS SOCIAIS E DE HABITAÇÃO POPULAR SERÃO DESTINADAS ÀS MULHERES VÍTIMAS DE VIOLÊNCIA DOMÉSTICA CONFORME LEI ESTADUAL Nº 21.525/2022. TAIS HABITAÇÕES SERÃO DESIGNADAS EM SORTEIO E NÃO HAVERÃO DIFERENCIAÇÃO ÀS DEMAIS.

HISTÓRICO DE REVISÃO: R00

00 -EMISSÃO INICIAL DO PROJETO
01 - ATUALIZAÇÃO MODELO CONSTRUTIVO CASA EXCEL
02 - XXXXXXXXXXXXXXXXX
03 - XXXXXXXXXXXXXXXXX
04 - XXXXXXXXXXXXXXXXX
05 - XXXXXXXXXXXXXXXXX

QUADRO DE REVISÕES

REVISÃO	DATA	MOTIVAÇÃO	SOLICITANTE	CONTEÚDO	AUTOR
R00	11/10/2024	Nº SEI e Despacho Nº 202400031006710	SECPLANH	Emissão inicial do projeto	ANA KAROLINE
R01	11/12/2024	Nº SEI e Despacho Nº 202400031006710	SECPLANH	Atualização do modelo construtivo	KALITA OLIVEIRA

APROVAÇÃO DE PROJETO:

Os projetos referentes ao Processo SEI Nº 202400031006710, encontram-se dentro das normas e exigências da AGEHAB, tendo sido elaborado por profissionais habilitados.

GERÊNCIA DE PROJETOS DE IMPLANTAÇÃO

SECRETARIA EXECUTIVA DE PLANEJAMENTO E PROJETOS HABITACIONAIS

AGEHAB
Agência Goiana de Habitação

GOVERNO DE GOIÁS
O ESTADO QUE DÁ CERTO

PROJETO DE PATAMARIZAÇÃO

RIANÁPOLIS - MODULO I - 50 UH

ENDEREÇO DA OBRA: RUA 04, QD 05, LOTES 02 A 26, QD 06, LOTES 02 A 26, QD 07, LOTES 14 A 19 SETOR PARQUE DOS BURITIS, RIANÁPOLIS - GO

PROPRIETÁRIO:

AGÊNCIA GOIANA DE HABITAÇÃO - AGEHAB
CNPJ: 01.274.240/0001-47

AUTOR DO PROJETO:

ARQ. URB. ANA KAROLINE CORREIA MOTA | CAU: 93003-2 / GO

PATAMARIZAÇÃO

CONTEÚDO:

PATAMARIZAÇÃO

ÁREA DO TERRENO: 11.525,05 m²	**DESENHO:** ANA KAROLINE		**ESCALA:** Como indicado	**FOLHA:** 02/07
ÁREA CONSTRúÍDA: 00.000,00m²	**PROGRAMA:** REVIT - 2023	**DATA:** OUT/2024	**FORMATO:** A1 (841x594mm)	

IMPORTANTE: ANTES DA EXECUÇÃO, VERIFICAR A COMPATIBILIDADE COM PROJETOS COMPLEMENTARES: TOPOGRÁFICO, EXECUTIVO, ESTRUTURAL, ELÉTRICO E HIDRÁULICO.

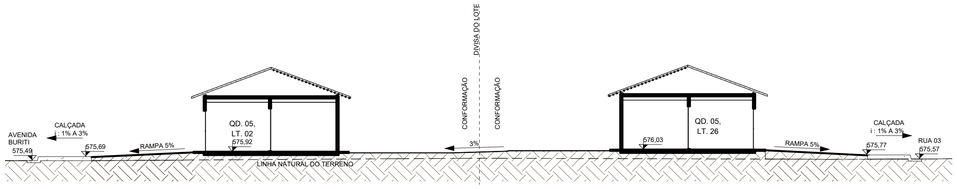

1 **01.**

ESCALA - 1 : 150

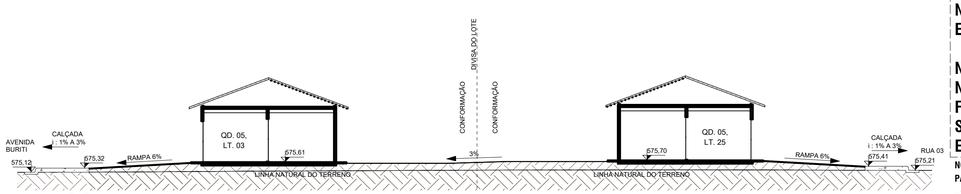

2 **02.**

ESCALA - 1 : 150

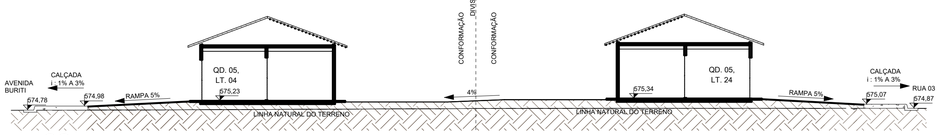

3 **03.**

ESCALA - 1 : 150

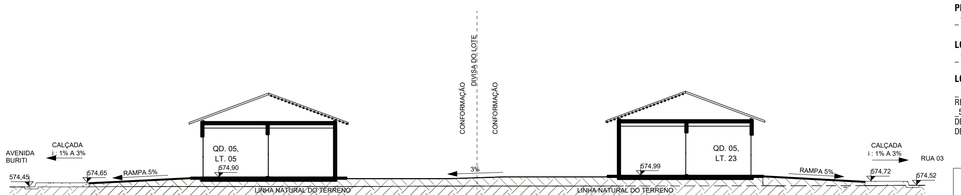

4 **04.**

ESCALA - 1 : 150

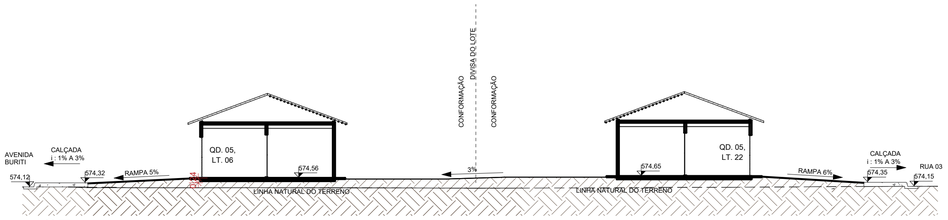

5 **05.**

ESCALA - 1 : 150

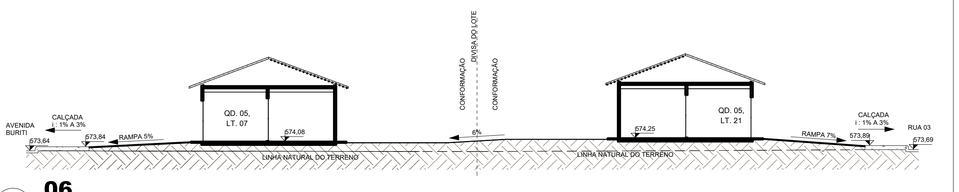

6 **06.**

ESCALA - 1 : 150

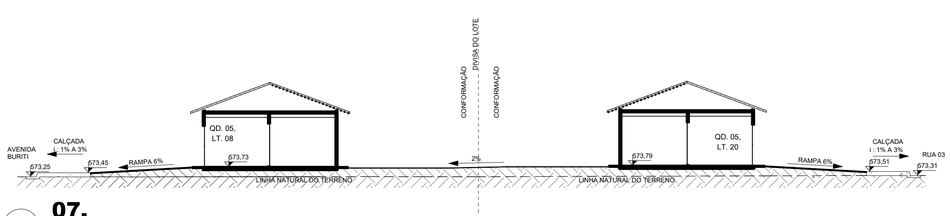

7 **07.**

ESCALA - 1 : 150

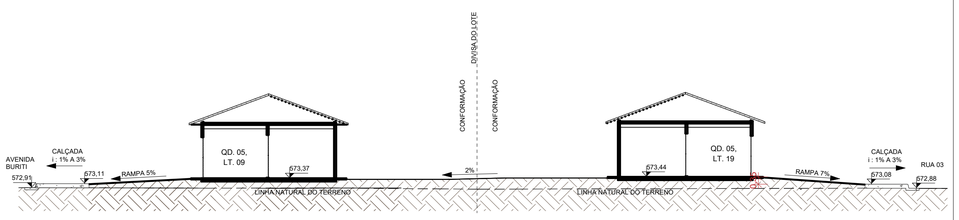

8 **08.**

ESCALA - 1 : 150

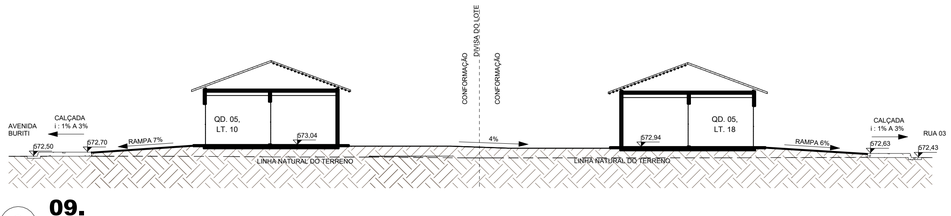

9 **09.**

ESCALA - 1 : 150

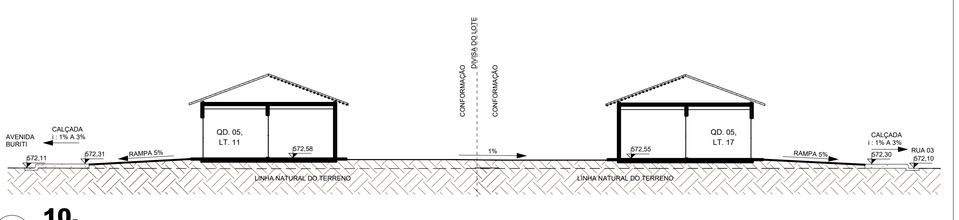

10 **10.**

ESCALA - 1 : 150

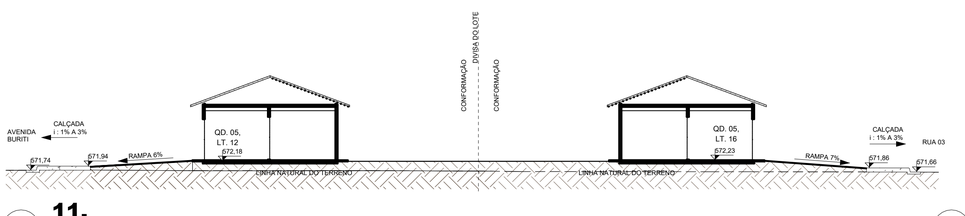

11 **11.**

ESCALA - 1 : 150

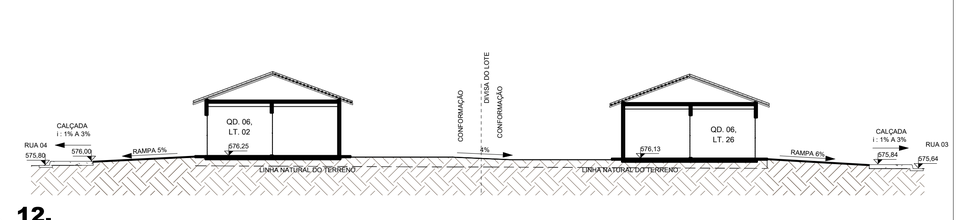

12 **12.**

ESCALA - 1 : 150

NOTA 1: O TERRENO DO RECUO FRONTAL DE GRAMA DEVERÁ SER NIVELADO EM CONFORMIDADE COM O NÍVEL DA CALÇADA E DO PLATÔ DA CASA.

NOTA 2: A RAMPA DE ACESSO DEVE TER DE 3% A 8,33% CHEGANDO AO NÍVEL DO PASSEIO DE PROTEÇÃO DA CASA. QUALQUER ESTRUTURA DE FUNDAÇÃO DEVE SER REALIZADA ABAIXO DESTE NÍVEL PARA QUE A RAMPA SE MANTENHA COMO ESPECIFICADA EM PROJETO. VER DETALHE EM CORTE ESQUEMÁTICO PRANCHA 01.

NOTA 2:

PATAMARIZAÇÃO

_ O PROJETO DE PATAMARIZAÇÃO FOI EXECUTANDO COM BASE NO LEVANTAMENTO TOPOGRÁFICO REALIZADO PELO TECNÓLOGO EM AGRIMENSURA ALEXANDRE BARBOSA, SOBRE ART Nº 1020240015841

ARRIMOS

_ O DETALHAMENTO DOS MUROS DE ARRIMO ENCONTRA-SE NO PROJETO ESTRUTURAL.

TALUDES

_ DEVERÁ SER PREVISTO SISTEMA DE DRENAGEM DOS TALUDES.
_ O TALUDE E 1M EM SEU ENTORNO DEVERÁ SER REVESTIDO DE COBERTURA VEGETAL.

CALÇADAS

_ O DETALHAMENTO DAS CALÇADAS ENCONTRA-SE NO PROJETO PASSEIO PÚBLICO.

PROJEÇÃO DA VAGA DE VEÍCULO

_ VERIFICAR A POSIÇÃO DAS VAGAS DE VEÍCULO EM PROJETO DE PASSEIO PÚBLICO.

LOTES FORA DOS CRITÉRIOS NECESSÁRIOS:

_ TODOS OS LOTES ATENDEM AOS CRITERIOS

LOTES RESERVADOS

_ OS LOTES 05 E 18 NA QUADRA 05, LOTE 05 NA QUADRA 06 E LOTE 15 NA QUADRA 07 SÃO RESERVADOS PARA IDOSOS E PESSOAS COM DEFICIÊNCIA (PCD), RESPECTIVAMENTE.
_ 5% (CINCO POR CENTO) DAS UNIDADES DE PROGRAMAS DE LOTEAMENTOS SOCIAIS E DE HABITAÇÃO POPULAR SERÃO DESTINADAS ÀS MULHERES VÍTIMAS DE VIOLÊNCIA DOMÉSTICA CONFORME LEI ESTADUAL Nº 21.525/2022. TAIS HABITAÇÕES SERÃO DESIGNADAS EM SORTEIO E NÃO HAVERÃO DIFERENCIAÇÃO ÀS DEMAIS.

HISTÓRICO DE REVISÃO: R00

00 -EMISSÃO INICIAL DO PROJETO
01 - ATUALIZAÇÃO MODELO CONSTRUTIVO CASA EXCEL
02 - XXXXXXXXXXXXXXXXX
03 - XXXXXXXXXXXXXXXXX
04 - XXXXXXXXXXXXXXXXX
05 - XXXXXXXXXXXXXXXXX

QUADRO DE REVISÕES

REVISÃO	DATA	MOTIVAÇÃO	SOLICITANTE	CONTEÚDO	AUTOR
R00	11/10/2024	Nº SEI e Despacho Nº 202400031006710	SECPLANH	Emissão inicial do projeto	ANA KAROLINE
R01	11/12/2024	Nº SEI e Despacho Nº 202400031006710	SECPLANH	Atualização do modelo construtivo	KALITA OLIVEIRA

APROVAÇÃO DE PROJETO:

Os projetos referentes ao Processo SEI Nº 202400031006710, encontram-se dentro das normas e exigências da AGEHAB, tendo sido elaborado por profissionais habilitados.

GERÊNCIA DE PROJETOS DE IMPLANTAÇÃO

SECRETARIA EXECUTIVA DE PLANEJAMENTO E PROJETOS HABITACIONAIS

AGEHAB
Agência Goiana de Habitação

GOVERNO DE GOIÁS
O ESTADO QUE DÁ CERTO

PROJETO DE PATAMARIZAÇÃO

RIANÁPOLIS - MODULO I - 50 UH

ENDEREÇO DA OBRA: RUA 04, QD 05, LOTES 02 A 26, QD 06, LOTES 02 A 26, QD 07, LOTES 14 A 19 SETOR PARQUE DOS BURITIS, RIANÁPOLIS - GO

PROPRIETÁRIO:

AGÊNCIA GOIANA DE HABITAÇÃO - AGEHAB
CNPJ: 01.274.240/0001-47

AUTOR DO PROJETO:

ARQ. URB. ANA KAROLINE CORREIA MOTA | CAU: 93003-2 / GO

PATAMARIZAÇÃO

CONTEÚDO:

CORTES TRANSVERSAIS

ÁREA DO TERRENO: 11.525,05 m²	**DESENHO:** ANA KAROLINE		**ESCALA:** 1 : 150	**FOLHA:** 03/07
ÁREA CONSTRUÍDA: 00.000,00m²	**PROGRAMA:** REVIT - 2023	**DATA:** OUT/2024	**FORMATO:** A1 (841x594mm)	

IMPORTANTE: ANTES DA EXECUÇÃO, VERIFICAR A COMPATIBILIDADE COM PROJETOS COMPLEMENTARES: TOPOGRÁFICO, EXECUTIVO, ESTRUTURAL, ELÉTRICO E HIDRÁULICO.

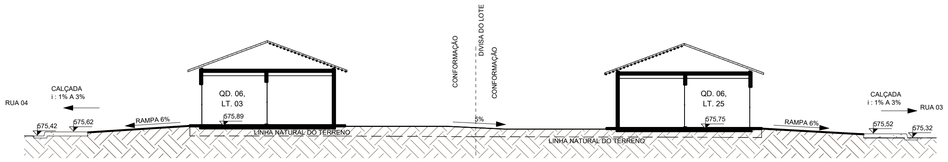

1 **13.**

ESCALA - 1 : 150

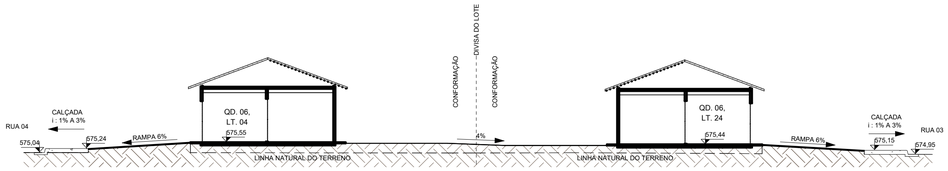

2 **14.**

ESCALA - 1 : 150



3 **15.**

ESCALA - 1 : 150



4 **16.**

ESCALA - 1 : 150

5 **17.**

ESCALA - 1 : 150

6 **18.**

ESCALA - 1 : 150

7 **19.**

ESCALA - 1 : 150

8 **20.**

ESCALA - 1 : 150

9 **21.**

ESCALA - 1 : 150

10 **22.**

ESCALA - 1 : 150

NOTA 1: O TERRENO DO RECUO FRONTAL DE GRAMA DEVERÁ SER NIVELADO EM CONFORMIDADE COM O NÍVEL DA CALÇADA E DO PLATÔ DA CASA.

NOTA 2: A RAMPA DE ACESSO DEVE TER DE 3% A 8,33% CHEGANDO AO NÍVEL DO PASSEIO DE PROTEÇÃO DA CASA. QUALQUER ESTRUTURA DE FUNDAÇÃO DEVE SER REALIZADA ABAIXO DESTE NÍVEL PARA QUE A RAMPA SE MANTENHA COMO ESPECIFICADA EM PROJETO. VER DETALHE EM CORTE ESQUEMÁTICO PRANCHA 01.

NOTA 2:

PATAMARIZAÇÃO

_ O PROJETO DE PATAMARIZAÇÃO FOI EXECUTANDO COM BASE NO LEVANTAMENTO TOPOGRÁFICO REALIZADO PELO TECNÓLOGO EM AGRIMENSURA ALEXANDRE BARBOSA, SOBRE ART Nº 1020240015841

ARRIMOS

_ O DETALHAMENTO DOS MUROS DE ARRIMO ENCONTRA-SE NO PROJETO ESTRUTURAL.

TALUDES

_ DEVERÁ SER PREVISTO SISTEMA DE DRENAGEM DOS TALUDES.
_ O TALUDE E 1M EM SEU ENTORNO DEVERÁ SER REVESTIDO DE COBERTURA VEGETAL.

CALÇADAS

_ O DETALHAMENTO DAS CALÇADAS ENCONTRA-SE NO PROJETO PASSEIO PÚBLICO.

PROJEÇÃO DA VAGA DE VEÍCULO

_ VERIFICAR A POSIÇÃO DAS VAGAS DE VEÍCULO EM PROJETO DE PASSEIO PÚBLICO.

LOTES FORA DOS CRITÉRIOS NECESSÁRIOS:

_ TODOS OS LOTES ATENDEM AOS CRITÉRIOS

LOTES RESERVADOS

_ OS LOTES 05 E 18 NA QUADRA 05, LOTE 05 NA QUADRA 06 E LOTE 15 NA QUADRA 07 SÃO RESERVADOS PARA IDOSOS E PESSOAS COM DEFICIÊNCIA (PCD), RESPECTIVAMENTE.
_ 5% (CINCO POR CENTO) DAS UNIDADES DE PROGRAMAS DE LOTEAMENTOS SOCIAIS E DE HABITAÇÃO POPULAR SERÃO DESTINADAS ÀS MULHERES VÍTIMAS DE VIOLÊNCIA DOMÉSTICA CONFORME LEI ESTADUAL Nº 21.525/2022. TAIS HABITAÇÕES SERÃO DESIGNADAS EM SORTEIO E NÃO HAVERÃO DIFERENCIAÇÃO ÀS DEMAIS.

HISTÓRICO DE REVISÃO: R00

00 -EMISSÃO INICIAL DO PROJETO
01 - ATUALIZAÇÃO MODELO CONSTRUTIVO CASA EXCEL
02 - XXXXXXXXXXXXXXXXX
03 - XXXXXXXXXXXXXXXXX
04 - XXXXXXXXXXXXXXXXX
05 - XXXXXXXXXXXXXXXXX

QUADRO DE REVISÕES

REVISÃO	DATA	MOTIVAÇÃO	SOLICITANTE	CONTEÚDO	AUTOR
R00	11/10/2024	Nº SEI e Despacho Nº 202400031006710	SECPLANH	Emissão inicial do projeto	ANA KAROLINE
R01	11/12/2024	Nº SEI e Despacho Nº 202400031006710	SECPLANH	Atualização do modelo construtivo	KALITA OLIVEIRA

APROVAÇÃO DE PROJETO:

Os projetos referentes ao Processo SEI Nº 202400031006710, encontram-se dentro das normas e exigências da AGEHAB, tendo sido elaborado por profissionais habilitados.

GERÊNCIA DE PROJETOS DE IMPLANTAÇÃO

SECRETARIA EXECUTIVA DE PLANEJAMENTO E PROJETOS HABITACIONAIS

AGEHAB
Agência Goiana de Habitação

GOVERNO DE GOIÁS
O ESTADO QUE DÁ CERTO

PROJETO DE PATAMARIZAÇÃO

RIANÁPOLIS - MODULO I - 50 UH

ENDEREÇO DA OBRA: RUA 04, QD 05, LOTES 02 A 26, QD 06, LOTES 02 A 26, QD 07, LOTES 14 A 19 SETOR PARQUE DOS BURITIS, RIANÁPOLIS - GO

PROPRIETÁRIO:

AGÊNCIA GOIANA DE HABITAÇÃO - AGEHAB
CNPJ: 01.274.240/0001-47

AUTOR DO PROJETO:

ARQ. URB. ANA KAROLINE CORREIA MOTA | CAU: 93003-2 / GO

PATAMARIZAÇÃO

CONTEÚDO:

CORTES TRANSVERSAIS

ÁREA DO TERRENO: 11.525,05 m²	**DESENHO:** ANA KAROLINE		**ESCALA:** 1 : 150	**FOLHA:** 04/07
ÁREA CONSTRUÍDA: 00.000,00m²	**PROGRAMA:** REVIT - 2023	**DATA:** OUT/2024	**FORMATO:** A1 (841x594mm)	

IMPORTANTE: ANTES DA EXECUÇÃO, VERIFICAR A COMPATIBILIDADE COM PROJETOS COMPLEMENTARES: TOPOGRÁFICO, EXECUTIVO, ESTRUTURAL, ELÉTRICO E HIDRÁULICO.

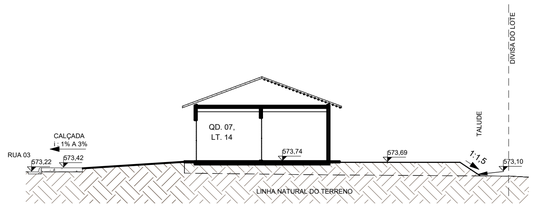

1 **23.**

ESCALA - 1 : 150

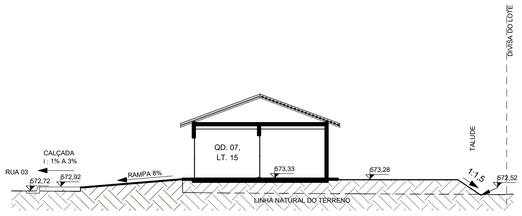

2 **24.**

ESCALA - 1 : 150

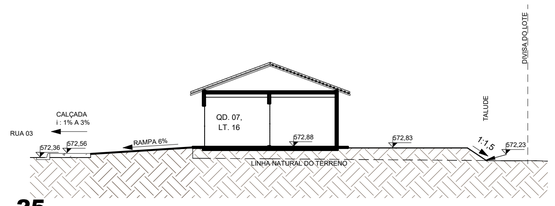

3 **25.**

ESCALA - 1 : 150

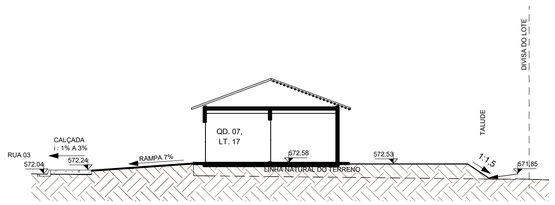

4 **26.**

ESCALA - 1 : 150

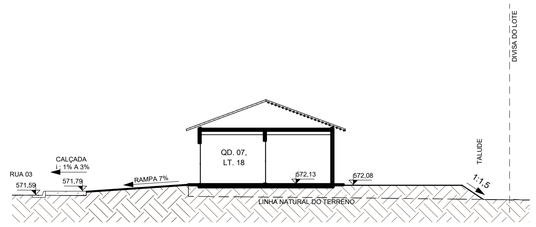

5 **27.**

ESCALA - 1 : 150

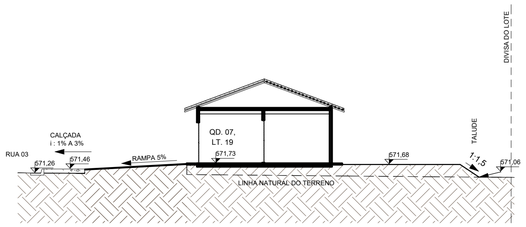

6 **28.**

ESCALA - 1 : 150

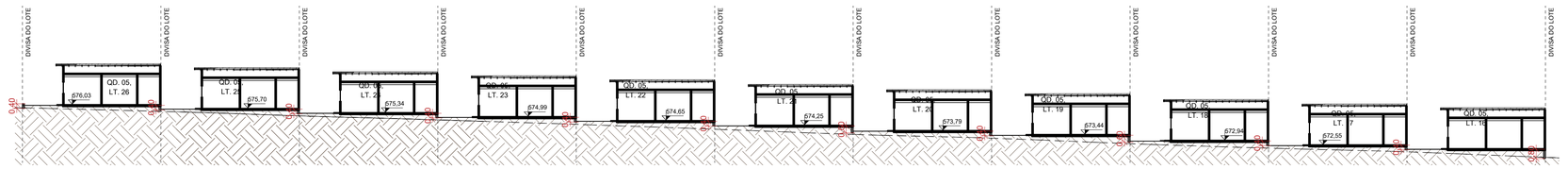

7 **L1.**

ESCALA - 1 : 250

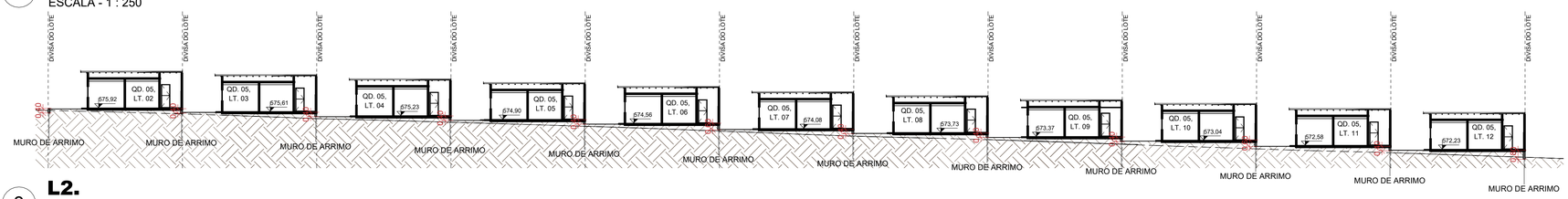

8 **L2.**

ESCALA - 1 : 250

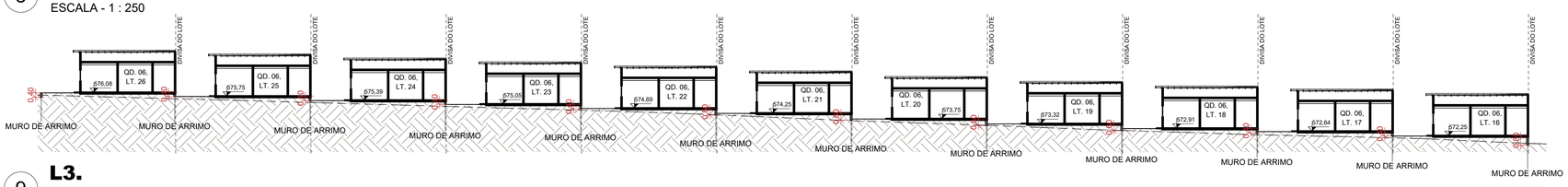

9 **L3.**

ESCALA - 1 : 250

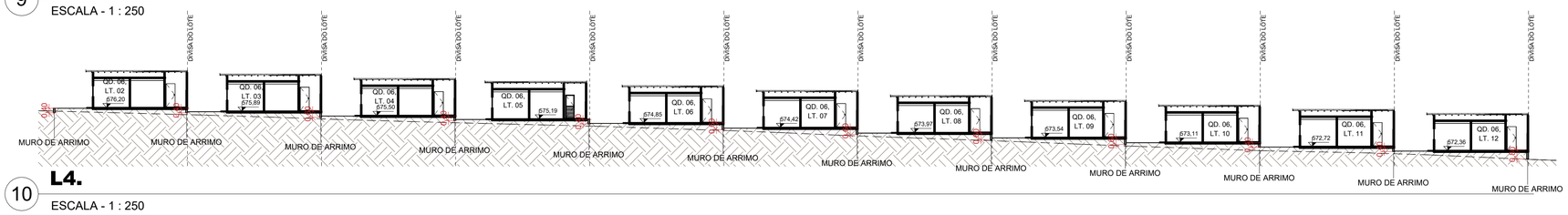

10 **L4.**

ESCALA - 1 : 250

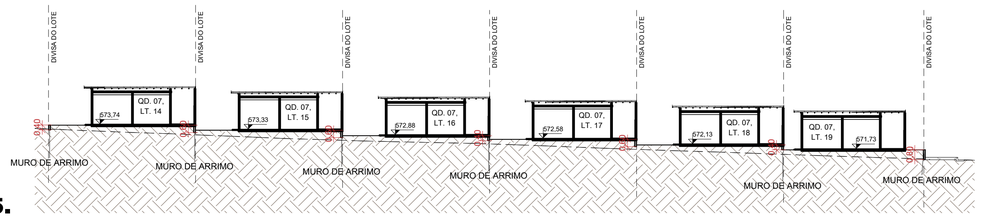

11 **L5.**

ESCALA - 1 : 250

NOTA 1: O TERRENO DO RECUO FRONTAL DE GRAMA DEVERÁ SER NIVELADO EM CONFORMIDADE COM O NÍVEL DA CALÇADA E DO PLATÔ DA CASA.

NOTA 2: A RAMPA DE ACESSO DEVE TER DE 3% A 8,33% CHEGANDO AO NÍVEL DO PASSEIO DE PROTEÇÃO DA CASA. QUALQUER ESTRUTURA DE FUNDAÇÃO DEVE SER REALIZADA ABAIXO DESTE NÍVEL PARA QUE A RAMPA SE MANTENHA COMO ESPECIFICADA EM PROJETO. VER DETALHE EM CORTE ESQUEMÁTICO PRANCHA 01.

NOTA 2:

PATAMARIZAÇÃO

_ O PROJETO DE PATAMARIZAÇÃO FOI EXECUTANDO COM BASE NO LEVANTAMENTO TOPOGRÁFICO REALIZADO PELO TECNÓLOGO EM AGRIMENSURA ALEXANDRE BARBOSA, SOBRE ART Nº 1020240015841

ARRIMOS

_ O DETALHAMENTO DOS MUROS DE ARRIMO ENCONTRA-SE NO PROJETO ESTRUTURAL.

TALUDES

_ DEVERÁ SER PREVISTO SISTEMA DE DRENAGEM DOS TALUDES.
_ O TALUDE E 1M EM SEU ENTORNO DEVERÁ SER REVESTIDO DE COBERTURA VEGETAL.

CALÇADAS

_ O DETALHAMENTO DAS CALÇADAS ENCONTRA-SE NO PROJETO PASSEIO PÚBLICO.

PROJEÇÃO DA VAGA DE VEÍCULO

_ VERIFICAR A POSIÇÃO DAS VAGAS DE VEÍCULO EM PROJETO DE PASSEIO PÚBLICO.

LOTES FORA DOS CRITÉRIOS NECESSÁRIOS:

_ TODOS OS LOTES ATENDEM AOS CRITERIOS

LOTES RESERVADOS

_ OS LOTES 05 E 18 NA QUADRA 05, LOTE 05 NA QUADRA 06 E LOTE 15 NA QUADRA 07 SÃO RESERVADOS PARA IDOSOS E PESSOAS COM DEFICIÊNCIA (PCD), RESPECTIVAMENTE.
_ 5% (CINCO POR CENTO) DAS UNIDADES DE PROGRAMAS DE LOTEAMENTOS SOCIAIS E DE HABITAÇÃO POPULAR SERÃO DESTINADAS ÀS MULHERES VÍTIMAS DE VIOLÊNCIA DOMÉSTICA CONFORME LEI ESTADUAL Nº 21.525/2022. TAIS HABITAÇÕES SERÃO DESIGNADAS EM SORTEIO E NÃO HAVERÃO DIFERENCIAÇÃO ÀS DEMAIS.

HISTÓRICO DE REVISÃO: R00

00 -EMISSÃO INICIAL DO PROJETO
01 - ATUALIZAÇÃO MODELO CONSTRUTIVO CASA EXCEL
02 - XXXXXXXXXXXXXXXXX
03 - XXXXXXXXXXXXXXXXX
04 - XXXXXXXXXXXXXXXXX
05 - XXXXXXXXXXXXXXXXX

QUADRO DE REVISÕES

REVISÃO	DATA	MOTIVAÇÃO	SOLICITANTE	CONTEÚDO	AUTOR
R00	11/10/2024	Nº SEI e Despacho Nº 202400031006710	SECPLANH	Emissão inicial do projeto	ANA KAROLINE
R01	11/12/2024	Nº SEI e Despacho Nº 202400031006710	SECPLANH	Atualização do modelo construtivo	KALITA OLIVEIRA

APROVAÇÃO DE PROJETO:

Os projetos referentes ao Processo SEI Nº 202400031006710, encontram-se dentro das normas e exigências da AGEHAB, tendo sido elaborado por profissionais habilitados.

GERÊNCIA DE PROJETOS DE IMPLANTAÇÃO

SECRETARIA EXECUTIVA DE PLANEJAMENTO E PROJETOS HABITACIONAIS

AGEHAB
Agência Goiana de Habitação

GOVERNO DE GOIÁS
O ESTADO QUE DÁ CERTO

PROJETO DE PATAMARIZAÇÃO

RIANÁPOLIS - MODULO I - 50 UH

ENDEREÇO DA OBRA: RUA 04, QD 05, LOTES 02 A 26, QD 06, LOTES 02 A 26, QD 07, LOTES 14 A 19 SETOR PARQUE DOS BURITIS, RIANÁPOLIS - GO

PROPRIETÁRIO:

AGÊNCIA GOIANA DE HABITAÇÃO - AGEHAB
CNPJ: 01.274.240/0001-47

AUTOR DO PROJETO:

ARQ. URB. ANA KAROLINE CORREIA MOTA | CAU: 93003-2 / GO

PATAMARIZAÇÃO

CONTEÚDO:

CORTES TRANSVERSAIS E LONGITUDINAIS

ÁREA DO TERRENO: 11.525,05 m²	**DESENHO:** ANA KAROLINE		**ESCALA:** Como indicado	**FOLHA:** 05/07
ÁREA CONSTRUÍDA: 00.000,00m²	**PROGRAMA:** REVIT - 2023	**DATA:** OUT/2024	**FORMATO:** A1 (841x594mm)	

IMPORTANTE: ANTES DA EXECUÇÃO, VERIFICAR A COMPATIBILIDADE COM PROJETOS COMPLEMENTARES: TOPOGRÁFICO, EXECUTIVO, ESTRUTURAL, ELÉTRICO E HIDRÁULICO.

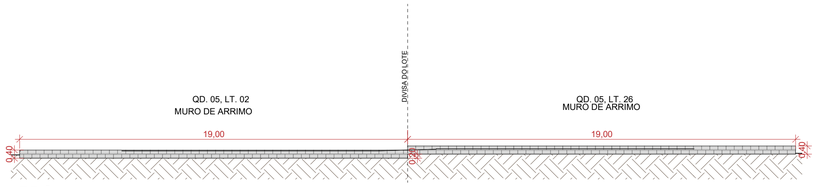

1 **M1.**

ESCALA - 1 : 150

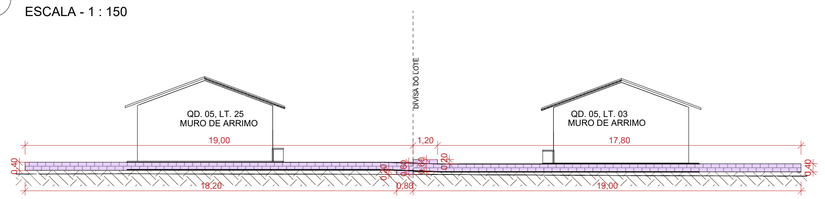

3 **M3.**

ESCALA - 1 : 150

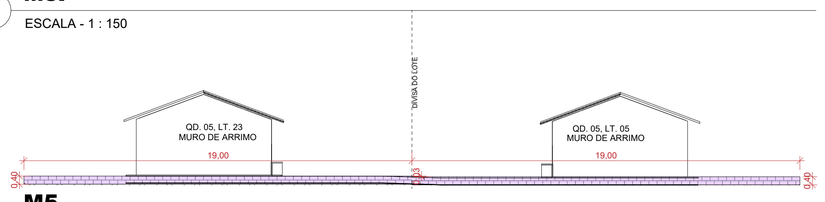

5 **M5.**

ESCALA - 1 : 150

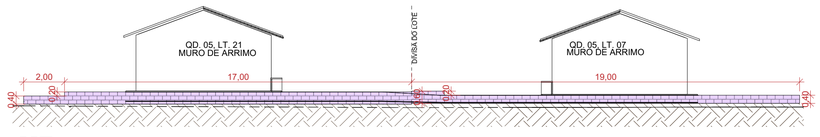

7 **M7.**

ESCALA - 1 : 150

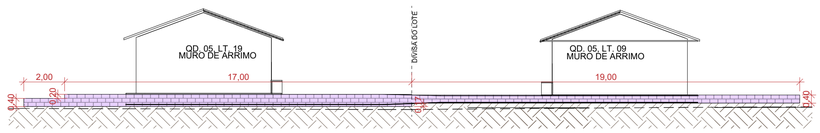

9 **M9.**

ESCALA - 1 : 150

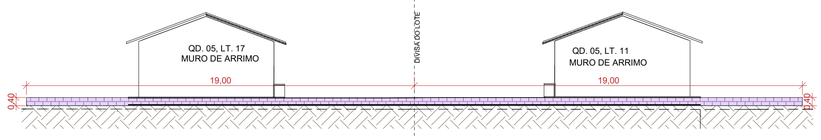

11 **M11.**

ESCALA - 1 : 150

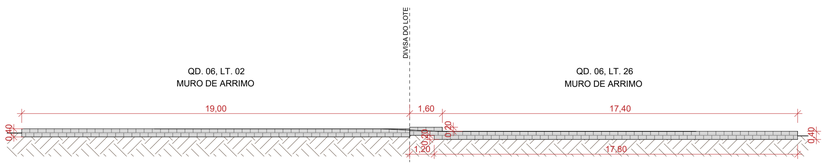

13 **M13.**

ESCALA - 1 : 150

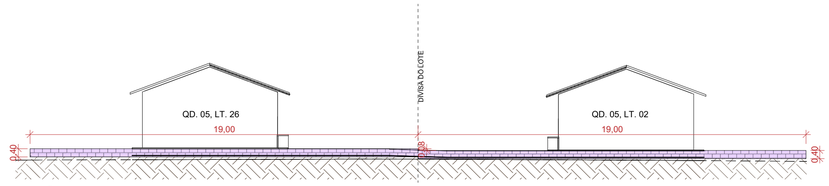

2 **M2.**

ESCALA - 1 : 150

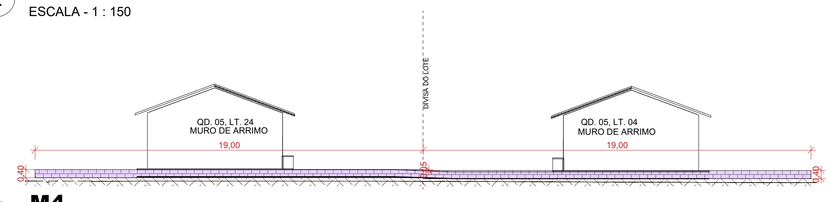

4 **M4.**

ESCALA - 1 : 150

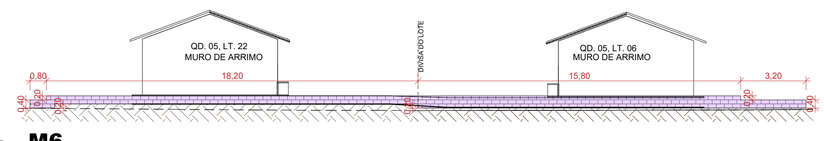

6 **M6.**

ESCALA - 1 : 150



8 **M8.**

ESCALA - 1 : 150

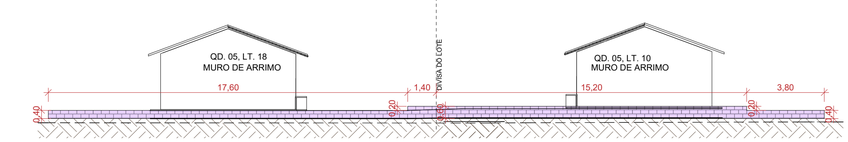

10 **M10.**

ESCALA - 1 : 150

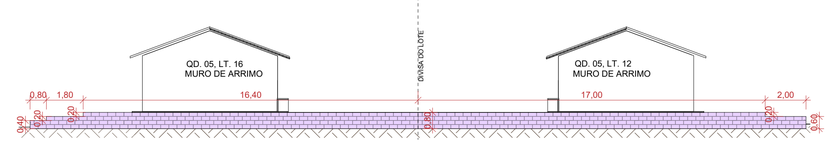

12 **M12.**

ESCALA - 1 : 150



14 **M14.**

ESCALA - 1 : 150

NOTA 1: O TERRENO DO RECUO FRONTAL DE GRAMA DEVERÁ SER NIVELADO EM CONFORMIDADE COM O NÍVEL DA CALÇADA E DO PLATÔ DA CASA.

NOTA 2: A RAMPA DE ACESSO DEVE TER DE 3% A 8,33% CHEGANDO AO NÍVEL DO PASSEIO DE PROTEÇÃO DA CASA. QUALQUER ESTRUTURA DE FUNDAÇÃO DEVE SER REALIZADA ABAIXO DESTE NÍVEL PARA QUE A RAMPA SE MANTENHA COMO ESPECIFICADA EM PROJETO. VER DETALHE EM CORTE ESQUEMÁTICO PRANCHA 01.

NOTA 2:

PATAMARIZAÇÃO

_ O PROJETO DE PATAMARIZAÇÃO FOI EXECUTANDO COM BASE NO LEVANTAMENTO TOPOGRÁFICO REALIZADO PELO TECNÓLOGO EM AGRIMENSURA ALEXANDRE BARBOSA, SOBRE ART Nº 1020240015841

ARRIMOS

_ O DETALHAMENTO DOS MUROS DE ARRIMO ENCONTRA-SE NO PROJETO ESTRUTURAL.

TALUDES

_ DEVERÁ SER PREVISTO SISTEMA DE DRENAGEM DOS TALUDES.
_ O TALUDE E 1M EM SEU ENTORNO DEVERÁ SER REVESTIDO DE COBERTURA VEGETAL.

CALÇADAS

_ O DETALHAMENTO DAS CALÇADAS ENCONTRA-SE NO PROJETO PASSEIO PÚBLICO.

PROJEÇÃO DA VAGA DE VEÍCULO

_ VERIFICAR A POSIÇÃO DAS VAGAS DE VEÍCULO EM PROJETO DE PASSEIO PÚBLICO.

LOTES FORA DOS CRITÉRIOS NECESSÁRIOS:

_ TODOS OS LOTES ATENDEM AOS CRITÉRIOS

LOTES RESERVADOS

_ OS LOTES 05 E 18 NA QUADRA 05, LOTE 05 NA QUADRA 06 E LOTE 15 NA QUADRA 07 SÃO RESERVADOS PARA IDOSOS E PESSOAS COM DEFICIÊNCIA (PCD), RESPECTIVAMENTE.
_ 5% (CINCO POR CENTO) DAS UNIDADES DE PROGRAMAS DE LOTEAMENTOS SOCIAIS E DE HABITAÇÃO POPULAR SERÃO DESTINADAS ÀS MULHERES VÍTIMAS DE VIOLÊNCIA DOMÉSTICA CONFORME LEI ESTADUAL Nº 21.525/2022. TAIS HABITAÇÕES SERÃO DESIGNADAS EM SORTEIO E NÃO HAVERÃO DIFERENCIAÇÃO ÀS DEMAIS.

HISTÓRICO DE REVISÃO: R00

00 -EMISSÃO INICIAL DO PROJETO
01 - ATUALIZAÇÃO MODELO CONSTRUTIVO CASA EXCEL
02 - XXXXXXXXXXXXXXXXX
03 - XXXXXXXXXXXXXXXXX
04 - XXXXXXXXXXXXXXXXX
05 - XXXXXXXXXXXXXXXXX

QUADRO DE REVISÕES

REVISÃO	DATA	MOTIVAÇÃO	SOLICITANTE	CONTEÚDO	AUTOR
R00	11/10/2024	Nº SEI e Despacho Nº 202400031006710	SECPLANH	Emissão inicial do projeto	ANA KAROLINE
R01	11/12/2024	Nº SEI e Despacho Nº 202400031006710	SECPLANH	Atualização do modelo construtivo	KALITA OLIVEIRA

APROVAÇÃO DE PROJETO:

Os projetos referentes ao Processo SEI Nº 202400031006710, encontram-se dentro das normas e exigências da AGEHAB, tendo sido elaborado por profissionais habilitados.

GERÊNCIA DE PROJETOS DE IMPLANTAÇÃO

SECRETARIA EXECUTIVA DE PLANEJAMENTO E PROJETOS HABITACIONAIS

AGEHAB
Agência Goiana de Habitação

GOVERNO DE GOIÁS
O ESTADO QUE DÁ CERTO

PROJETO DE PATAMARIZAÇÃO

RIANÁPOLIS - MODULO I - 50 UH

ENDEREÇO DA OBRA: RUA 04, QD 05, LOTES 02 A 26, QD 06, LOTES 02 A 26, QD 07, LOTES 14 A 19 SETOR PARQUE DOS BURITIS, RIANÁPOLIS - GO

PROPRIETÁRIO:

AGÊNCIA GOIANA DE HABITAÇÃO - AGEHAB
CNPJ: 01.274.240/0001-47

AUTOR DO PROJETO:

ARQ. URB. ANA KAROLINE CORREIA MOTA | CAU: 93003-2 / GO

PATAMARIZAÇÃO

CONTEÚDO:

MUROS DE ARRIMO

ÁREA DO TERRENO: 11.525,05 m²	**DESENHO:** ANA KAROLINE		**ESCALA:** 1 : 150	**FOLHA:** 06/07
ÁREA CONSTRUÍDA: 00.000,00m²	**PROGRAMA:** REVIT - 2023	**DATA:** OUT/2024	**FORMATO:** A1 (841x594mm)	

IMPORTANTE: ANTES DA EXECUÇÃO, VERIFICAR A COMPATIBILIDADE COM PROJETOS COMPLEMENTARES: TOPOGRÁFICO, EXECUTIVO, ESTRUTURAL, ELÉTRICO E HIDRÁULICO.



1 **M15.**

ESCALA - 1 : 150



2 **M16.**

ESCALA - 1 : 150

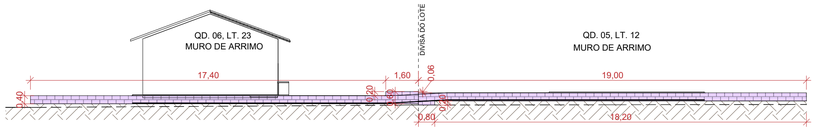

3 **M17.**

ESCALA - 1 : 150

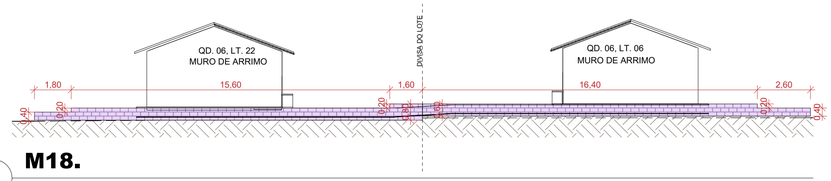

4 **M18.**

ESCALA - 1 : 150

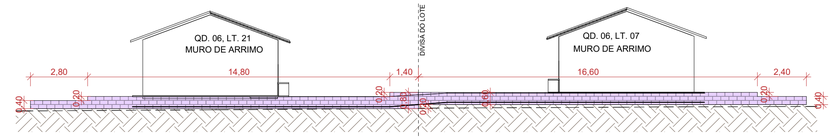

5 **M19.**

ESCALA - 1 : 150

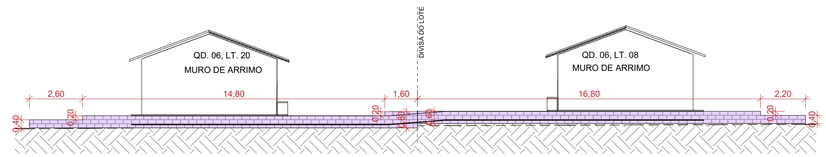

6 **M20.**

ESCALA - 1 : 150

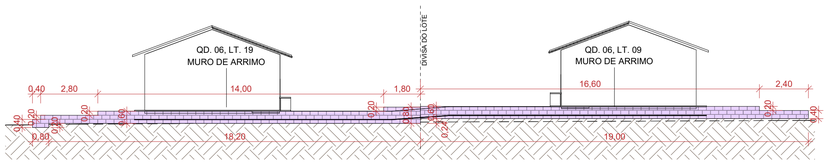

7 **M21.**

ESCALA - 1 : 150

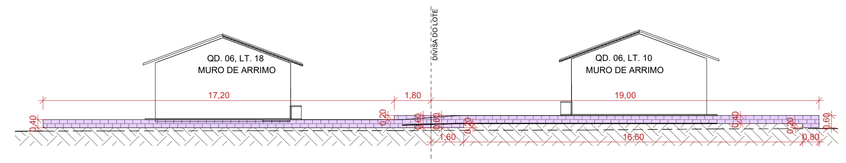

8 **M22.**

ESCALA - 1 : 150

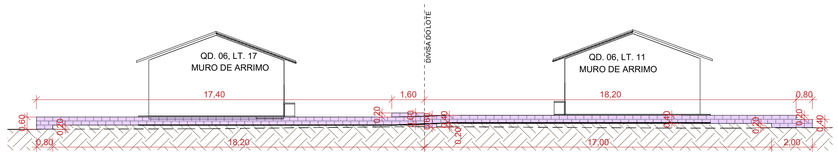

9 **M23.**

ESCALA - 1 : 150

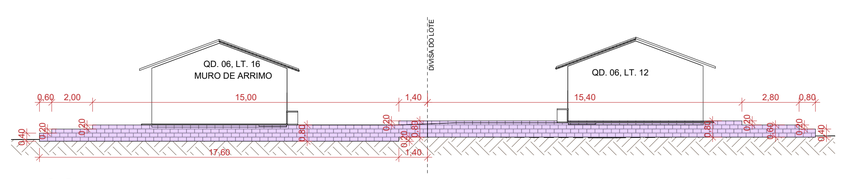

10 **M24.**

ESCALA - 1 : 150



11 **M25.**

ESCALA - 1 : 150



12 **M26.**

ESCALA - 1 : 150

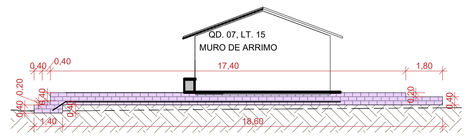

13 **M27.**

ESCALA - 1 : 150

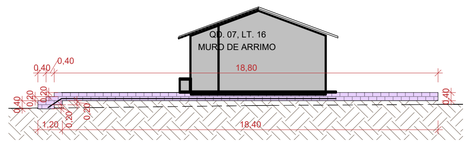

14 **M28.**

ESCALA - 1 : 150

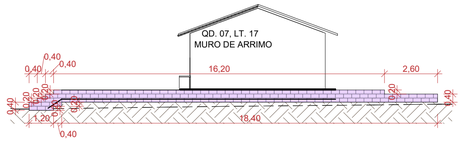

15 **M29.**

ESCALA - 1 : 150

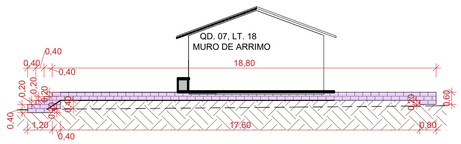

16 **M30.**

ESCALA - 1 : 150



17 **M31.**

ESCALA - 1 : 150

NOTA 1: O TERRENO DO RECUO FRONTAL DE GRAMA DEVERÁ SER NIVELADO EM CONFORMIDADE COM O NÍVEL DA CALÇADA E DO PLATÔ DA CASA.

NOTA 2: A RAMPA DE ACESSO DEVE TER DE 3% A 8,33% CHEGANDO AO NÍVEL DO PASSEIO DE PROTEÇÃO DA CASA. QUALQUER ESTRUTURA DE FUNDAÇÃO DEVE SER REALIZADA ABAIXO DESTE NÍVEL PARA QUE A RAMPA SE MANTENHA COMO ESPECIFICADA EM PROJETO. VER DETALHE EM CORTE ESQUEMÁTICO PRANCHA 01.

NOTA 2:

PATAMARIZAÇÃO

_ O PROJETO DE PATAMARIZAÇÃO FOI EXECUTANDO COM BASE NO LEVANTAMENTO TOPOGRÁFICO REALIZADO PELO TECNÓLOGO EM AGRIMENSURA ALEXANDRE BARBOSA, SOBRE ART Nº 1020240015841

ARRIMOS

_ O DETALHAMENTO DOS MUROS DE ARRIMO ENCONTRA-SE NO PROJETO ESTRUTURAL.

TALUDES

_ DEVERÁ SER PREVISTO SISTEMA DE DRENAGEM DOS TALUDES.
_ O TALUDE E 1M EM SEU ENTORNO DEVERÁ SER REVESTIDO DE COBERTURA VEGETAL.

CALÇADAS

_ O DETALHAMENTO DAS CALÇADAS ENCONTRA-SE NO PROJETO PASSEIO PÚBLICO.

PROJEÇÃO DA VAGA DE VEÍCULO

_ VERIFICAR A POSIÇÃO DAS VAGAS DE VEÍCULO EM PROJETO DE PASSEIO PÚBLICO.

LOTES FORA DOS CRITÉRIOS NECESSÁRIOS:

_ TODOS OS LOTES ATENDEM AOS CRITERIOS

LOTES RESERVADOS

_ OS LOTES 05 E 18 NA QUADRA 05, LOTE 05 NA QUADRA 06 E LOTE 15 NA QUADRA 07 SÃO RESERVADOS PARA IDOSOS E PESSOAS COM DEFICIÊNCIA (PCD), RESPECTIVAMENTE.
_ 5% (CINCO POR CENTO) DAS UNIDADES DE PROGRAMAS DE LOTEAMENTOS SOCIAIS E DE HABITAÇÃO POPULAR SERÃO DESTINADAS ÀS MULHERES VÍTIMAS DE VIOLÊNCIA DOMÉSTICA CONFORME LEI ESTADUAL Nº 21.525/2022. TAIS HABITAÇÕES SERÃO DESIGNADAS EM SORTEIO E NÃO HAVERÃO DIFERENCIAÇÃO ÀS DEMAIS.

HISTÓRICO DE REVISÃO: R00

00 -EMISSÃO INICIAL DO PROJETO
01 - ATUALIZAÇÃO MODELO CONSTRUTIVO CASA EXCEL
02 - XXXXXXXXXXXXXXXXX
03 - XXXXXXXXXXXXXXXXX
04 - XXXXXXXXXXXXXXXXX
05 - XXXXXXXXXXXXXXXXX

QUADRO DE REVISÕES

REVISÃO	DATA	MOTIVAÇÃO	SOLICITANTE	CONTEÚDO	AUTOR
R00	11/10/2024	Nº SEI e Despacho Nº 202400031006710	SECPLANH	Emissão inicial do projeto	ANA KAROLINE
R01	11/12/2024	Nº SEI e Despacho Nº 202400031006710	SECPLANH	Atualização do modelo construtivo	KALITA OLIVEIRA

APROVAÇÃO DE PROJETO:

Os projetos referentes ao Processo SEI Nº 202400031006710, encontram-se dentro das normas e exigências da AGEHAB, tendo sido elaborado por profissionais habilitados.

GERÊNCIA DE PROJETOS DE IMPLANTAÇÃO

SECRETARIA EXECUTIVA DE PLANEJAMENTO E PROJETOS HABITACIONAIS

AGEHAB
Agência Goiana de Habitação

GOVERNO DE GOIÁS
O ESTADO QUE DÁ CERTO

PROJETO DE PATAMARIZAÇÃO

RIANÁPOLIS - MODULO I - 50 UH

ENDEREÇO DA OBRA: RUA 04, QD 05, LOTES 02 A 26, QD 06, LOTES 02 A 26, QD 07, LOTES 14 A 19 SETOR PARQUE DOS BURITIS, RIANÁPOLIS - GO

PROPRIETÁRIO:

AGÊNCIA GOIANA DE HABITAÇÃO - AGEHAB
CNPJ: 01.274.240/0001-47

AUTOR DO PROJETO:

ARQ. URB. ANA KAROLINE CORREIA MOTA | CAU: 93003-2 / GO

PATAMARIZAÇÃO

CONTEÚDO:

MUROS DE ARRIMO

ÁREA DO TERRENO: 11.525,05 m²	**DESENHO:** ANA KAROLINE		**ESCALA:** 1 : 150	**FOLHA:** 07/07
ÁREA CONSTRUÍDA: 00.000,00m²	**PROGRAMA:** REVIT - 2023	**DATA:** OUT/2024	**FORMATO:** A1 (841x594mm)	

IMPORTANTE: ANTES DA EXECUÇÃO, VERIFICAR A COMPATIBILIDADE COM PROJETOS COMPLEMENTARES: TOPOGRÁFICO, EXECUTIVO, ESTRUTURAL, ELÉTRICO E HIDRÁULICO.